



СЛУЖБЕНИ ЛИСТ ОПШТИНЕ БЕЧЕЈ

ÓBECSE KÖZSÉG HIVATALOS LAPJA

ГОДИШТЕ XLVIII ÉVFOLYAM
Sastavni deo BROJA 3.

26.04.2012.

2012.04.26. A 3. SZÁM szerves része

САДРЖАЈ

TARTALOM

Ред. бр. Sorszám	Назив Elnevezés	Страна Oldal
---------------------	--------------------	-----------------

Годишњи програм заштите, уређења и коришћења пољопривредног земљишта
Општине Бечеј у 2012. години

Службени лист општине Бечеј се издаје по потреби

Издавач: Општина Бечеј, Трг ослобођења бр. 2 – тел.: 6811-922

Лице које обавља послове одговорног уредника: Драгица Скакић, секретарка Скупштине општине Бечеј

Годишња претплата за 2012. годину 1.750,00 динара

Штампа: Општинска управа општине Бечеј,

ПИБ: 100742635, Матични број: 08359466, Текући рачун Општинске управе општине Бечеј
код Управе за трезор 840-138640-47

-----0-----

Óbecse Község Hivatalos Lapja szükség szerint jelenik meg.


Kiadó: Óbecse község, Felszabadulás tér 2. – tel: 6811-922

A felelős szerkesztő feladatait ellátó személy: Dragica Skakić, Óbecse Község Képviselő-testületének titkára

Előfizetési díj a 2012. évre: 1.750,00 dinár

Nyomtatja: Óbecse Község Közigazgatási Hivatala

PIB: 100742635, Törzsszám: 08359466, Óbecse Község Közigazgatási Hivatala folyószámlaszáma:
Uprava za Trezor 840-138640-47



ГОДИШЊИ
ПРОГРАМ ЗАШТИТЕ, УРЕЂЕЊА И КОРИШЋЕЊА ПОЉОПРИВРЕДНОГ
ЗЕМЉИШТА ОПШТИНЕ БЕЧЕЈ
У 2012. години

Република Србија
Аутономна Покрајина Војводина
Општина Бечеј
СКУПШТИНА ОПШТИНЕ БЕЧЕЈ
Број: I 320-34/2012
Дана: 26.04.2012. године
Б Е Ч Е Ј

ПРЕДСЕДНИК СКУПШТИНЕ
Душан Јовановић, с.р.

На основу члана 14. става 4. Закона о пољопривредном земљишту („Службени гласник Републике Србије“ број 62/2006 41/2009) и члана 16 става 1. тачка 21. а у вези са чланом 26. Статута општине Бечеј („Службени лист општине Бечеј“ број 13/2008), а уз сагласност Министарства пољопривреде, шумарства и водопривреде број: 320-11-1430/2012-14 од 03.04.2012. године, Скупштина општине Бечеј, на XLIII седници одржаној 26.04.2012. године, донела је:

ГОДИШЊИ ПРОГРАМ ЗАШТИТЕ, УРЕЂЕЊА И КОРИШЋЕЊА ПОЉОПРИВРЕДНОГ ЗЕМЉИШТА ОПШТИНЕ БЕЧЕЈ

Овим Програмом се утврђује врста и обим радова на заштити и уређењу пољопривредног земљишта општине Бечеј за 2012 годину.

І. ОПШТИ ДЕО

Годишњи програм заштите, уређења и коришћења пољопривредног земљишта на територији општине Бечеј садржи анализу:

- постојећег стања пољопривредног земљишта и могућности боље организације;
- уређења и заштите пољопривредног земљишта, узимајући у обзир производни, агроекономски, инфраструктурни, правни, административни, друштвено-комунални и еколошки аспект.

1. АНАЛИЗА СТАЊА И УРЕЂЕНОСТИ

1.1. ПОЛОЖАЈ И ВЕЛИЧИНА ОПШТИНЕ БЕЧЕЈ

Општина Бечеј налази се на источном делу Бачке, на десној обали реке Тисе и административно припада Јужнобачком округу. Град Бечеј је друштвено-политички, привредни, културни, образовни и здравствени центар општине Бечеј, коју поред њега још чине и насељена места Бачко Петрово Село, Бачко Градиште, Милешево и Радичевић.

По својој величини спада у групу средњих општина, неправилног облика. Са источне стране ослања се на обалу реке Тисе, са северне стране граничи се са општином Ада, са северозападне стране граничи се са општином Бачка Топола, са западне стране са општином Мали Иђош, са југозападне стране са општином Србобран и са јужне стране са општином Жабалъ.

Општина Бечеј се простире на површини од 486 км². На подручју општине налази се високо квалитетно пољопривредно земљиште што је и определило становништво да се претежно бави пољопривредном производњом у индивидуалном сектору, док се у приватном сектору доминантно издваја по величини поседа и организацији "ПИК БЕЧЕЈ" АД БЕЧЕЈ.

На територији општине Бечеј извршено је уређење пољопривредног земљишта у поступку комасације у свим катастарским општинама.

РЕЉЕФ ОПШТИНЕ БЕЧЕЈ

Садашњи изглед рељефа је последица сложеног утицаја унутрашњих и спољашњих сила. Док су **унутрашње силе** утицале на стварање рељефа издизањем појединих делова и спуштањем других, **спољашње силе** теже да изравнају постојеће висинске разлике. Најзначајније геолошко доба за настанак основног облика рељефа је **кенозоик**. У то доба се са овог простора повукло Панонско море и за собом оставило пространу равницу, у којој је под утицајем спољашњих сила, ерозијом, ветром и водом почело навејавање леса и песка, које и до данас траје.

Уочљиви геоморфолошки облици на територији општине Бечеј су:

- **Алувијална раван реке Тисе прати њен ток. Надморска висина алувијалне равни на подручју општине Бечеј креће се од 76 м до 78 м. Сама раван нагнута је у правцу речног тока. Од ерозивних облика на алувијалној равни уочавају се меандре и мртваје, док су акумулативни облици обалски брежуљци и речна острва.**
- **Лесна тераса или лес који чини прелаз ка слатководним бареним седиментима. Апсолутна висина лесне терасе креће се од 80 м до 103 м. На површини лесних тераса јавља се површинска ерозија, по облику благих страна и широког дна, удубљења у којима се може јавити забаривање земљишта.**

ПЕДОЛОШКЕ КАРАКТЕРИСТИКЕ

Земљиште општине Бечеј, настало је у ареалу чернозема и алувијалних земљишта. На основу истраживања која су вршена утврђени су следећи педолошки типови:

- **Ритска црница бескарбонатна,**
- **Ритска црница бескарбонатна местимично заслањена,**
- **Алувијално глиновито земљиште,**
- **Чернозем карбонатни на лесној тераси,**
- **Чернозем са знацима оглејавања у лесу.**

Највећу површину атара заузима чернозем и његови подтипови.

КЛИМАТСКЕ КАРАКТЕРИСТИКЕ

Температура, падавине и ветар су најважнији елементи који карактеришу климу неког подручја.

- **Температура**

Клима Бечеја је континенталног типа, коју карактеришу изразите температурне амплитуде. Најхладнији месеци су Јануар и Фебруар, па са затим температура нагло пење да би свој максимум достигла у Јулу и Августу, а затим опада, и достиже свој минимум у Децембру. Први мразеви се јављају у Новембру а последњи у Априлу.

- **Падавине**

Годишњи распоред падавина не прати вегетационе потребе пољопривредних култура. Често кише падају у облику јаких пљускова, а у летњем периоду и праћено градом и грмљавином, што може проузроковати значајне штете у пољопривреди. Максимум падавина је у месецу мају и месецу јулу, док се минимум падавина јавља у месецу октобру. Секундарни максимум падавина је у месецу децембру.

Просечна годишња сума падавина креће се око 580 мм док се у вегетационом периоду јавља просечно 315 мм или око 55% што не задовољава потребе биљака.

- **Ветар**

У Војводини у току године дувају јаки ветрови, који у великој мери доприносе губицима влаге из земљишта. Ветрови се јављају из разних праваца, али је најчешћи из северо-западног квадранта, док је други по учесталости југо-источни ветар (кошава) који се јавља зими и у пролеће. Просечна брзина ветра се креће од 10 – 20 км/час, док је појава јачих ветрова ређа.

- **Релативна влажност**

Просечна годишња вредност релативне влажности ваздуха износи 79%. Највећа влажност је у Децембру (90%) а најмања је у Јуну и Августу (71%).

- **Облачност и осунчавање**

Средња годишња облачност за Бечеј и околину је 5,3 десетине неба. Облачност постепено пада од месеца јануара до месеца августа па се диже и максимум достиже у месецу децембру. Максимална облачност у месецу децембру је 7,5 десетина неба док је минимална облачност у месецу августу и износи 3,6 десетина неба.

Осунчавање је у тесној вези са облачношћу, тј дужина сијања сунца је у обрнутој сразмери са облачношћу. Трајање сунчевог сјаја има велики значај за вегетацију.

ХИДРОГРАФСКЕ КАРАКТЕРИСТИКЕ

Административна територија Бечеја опкољена је са три стране воденим токовима:

- ***Река Тиса са истока,***
- ***Речица Чик са севера,***
- ***Канал Дунав-Тиса- Дунав***

Подземне воде представљају такође битну хидрографску карактеристику. На ритским земљиштима подземна вода се јавља на дубини 1-1,5 м а некад и мањој, док се на осталим земљиштима подземна вода јавља на дубини од 2 – 2,5 м испод површине.

Одводњавање

У поступку уређења земљишта комасацијом у периоду 1969.-1973. година на територији општине Бечеј изграђена је мрежа за одводњавање сувишних површинских вода. Постојећу мрежу канала потербно је периодично чистити од барског растиња и продубљивати да се неби изгубила функционалност система. Кроз студијска истраживања неопходно је испитати евентуалну потребу градње нових канала за одводњавање.

Наводњавање

Могућности наводњавања земљишта су неједнако распоређене на територији општине Бечеј и углавном доминирају у зонама водотока (река Тиса и канал ДТД и Бељанска бара), који имају довољну пропусну моћ воде за системским наводњавањем, и углавном је организовано на поседима пољопривредних комбината, док се на осталим подручјима на много мањим површинама врши наводњавање и то углавном из мреже канала за одводњавање који нису пројектовани као двонаменски, те стога немају ни потребан капацитет.

ЗАШТИТА ПОЉОПРИВРЕДНОГ ЗЕМЉИШТА

Годишњим програмом заштите пољопривредног земљишта и еколошки аспект заштите пољопривредног земљишта и водотока. Савремени начин живота намеће потребу за већом заштитом од еколошког загађења које се огледа у едукацији пољопривредних произвођача о количинама и еколошки прихватљивим врстама пестицида и минералних ђубрива у пољопривредној производњи, о еколошки прихватљивом начину одлагања и уништавања опасних и штетних материја и амбалаже која може да угрози и загади површинске и подземне воде које се користе за наводњавање, као и развој производње еколошки здраве хране.

У том циљу Комисија за заштиту пољопривредног земљишта предлаже:

- *Редовну контролу плодности земљишта и употребе минералних ђубрива и пестицида у пољопривредној производњи,*
- *Редовно чишћење хидрофилне вегетације из каналске мреже за наводњавање и одводњавање, чиме се смањује могућност појаве штеточина,*
- *Планско развијање ветрозаштитних појасева,*

УРЕЂЕЊЕ ПОЉОПРИВРЕДНОГ ЗЕМЉИШТА

Пољопривредно земљиште општине Бечеј уређено је у поступку комасације у временском периоду од 1969. године до 1973. године када је изграђена нова каналска мрежа и мрежа пољских путева која је подељена на:

- **Јавне (магистрални, регионални и локални)**
- **Некатегорисане (сеоски, пољски, шумски као и путеви на насипима за одбрану од поплаве)**

Некатегорисани путеви су класификовани као:

- *Главни путеви ширине 7-10 м и повезују комплексе табли са сабирним и приспним путевима,*
- *Сабирни пут ширине 6-8 м, повезује приступне и главне путеве,*
- *Приступни пут ширине 5-6 м служи за унутрашњи саобраћај и обезбеђује*
- *приступ таблама*
- *Локални пут ширине 3-4 м служи за непосредан приступ табли и парцелама унутар табле.*

Каналска мрежа је подељена на мрежу за наводњавање и одводњавање.

Табела 1. Преглед површина пољопривредног земљишта по катастарским општинама

р.бр.	катастарска општина	пољопривредно земљиште у ха									
		обрадиво пољопривредно земљиште у ха						пашњаца	трстици и мочваре	остало земљиште	укупно
		њиве	вртови	воћњаци	виногради	ливаде	укупно				
		1	2	3	4	5	6(1+2+3+4+ 5)	7	8	9	10(6+7+8+9)
1	БАЧКО ГРАДИШТЕ (СЕЛО)	5507,6593	0,0000	39,8455	70,1545	17,2166	5634,8759	87,7561	13,5780	0,5019	5736,7119
2	БАЧКО ПЕТРОВО СЕЛО	9790,7434	0,5435	14,0602	5,2153	34,4210	9844,9834	65,8743	17,1511	10,7454	9938,7542
3	БЕЧЕЈ	19185,5202	0,0000	139,3182	11,3691	15,6588	19351,8663	208,3547	25,4985	408,8350	19994,5545
4	МИЛЕШЕВО	3591,0728	0,0000	2,1090	0,7591	5,0934	3599,0343	2,7830	0,0000	154,6044	3756,4217
5	РАДИЧЕВИЋ	1888,9829	0,0000	1,1999	0,3354	0,0000	1890,5182	28,1087	0,0000	59,7480	1978,3749
УКУПНО:		39963,9786	0,5435	196,5328	87,8334	72,3898	40321,2781	392,8768	56,2276	634,4347	41404,8172

Извори података су Листови непокретности и поседовни листови издати од РГЗ, СКН Бечеј

Табела 2. Преглед површина пољопривредног земљишта по облицима својине

р.бр.	катастарска општина	облик својине	пољопривредно земљиште у ха									
			обрадиво пољопривредно земљиште у ха						пашњаци	трстици и мочваре	остало земљиште	укупно
			њиве	вртови	воћњаци	виногради	ливаде	укупно				
1	2	3	4	5	6(1+2+3+4+ 5)	7	8	9	10(6+7+8+9)			
		други облици својине	1,6594	0,0000	0,0000	0,0000	0,0000	1,6594	0,0000	0,0000	0,0000	1,6594

Извори података су Листови непокретности и поседовни листови издати од РГЗ, СКН Бече

Табела 3. Површине пољопривредног земљишта по класама

пољопривредно земљиште у ха									
култура	класа								
	I	II	III	IV	V	VI	VII	VIII	
њиве	20778,1158	10194,8690	5358,5445	2759,5024	719,1835	153,7634	0,0000	0,0000	
вртови	0,4603	0,0832	0,0000	0,0000	0,0000	0,0000	0,0000	0,0000	
воћњаци	90,8325	102,2716	3,4287	0,0000	0,0000	0,0000	0,0000	0,0000	
виногради	74,1651	11,7597	1,9086	0,0000	0,0000	0,0000	0,0000	0,0000	
ливаде	10,9521	3,6374	54,0824	3,7179	0,0000	0,0000	0,0000	0,0000	
пашњаци	75,1724	200,9476	72,2483	44,5085	0,0000	0,0000	0,0000	0,0000	
трстици-мочваре	6,6460	46,6951	2,1469	0,7396	0,0000	0,0000	0,0000	0,0000	
УКУПНО	21036,3442	10560,2636	5492,3594	2808,4684	719,1835	153,7634	0,0000	0,0000	
							Укупно:	40770,3825	

Извори података су Листови непокретности и поседовни листови издати од РГЗ, СКН Бечеј

ТАБЕЛА 4. Одводњавање

каналска мрежа		цевна дренажа		УКУПНО у ха	
изграђено у ха	у функцији у ха	изграђено у ха	у функцији у ха	изграђено у ха	у функцији у ха
42000,0000	35000,0000	0,0000	0,0000	42000,0000	35000,0000

ТАБЕЛА 5. Наводњавање

широкозахватне машине у ха	тифони у ха	кап по кап (миниороша	кишна крила у ха	остало у ха	УКУПНО у ха
4500,0000	1000,0000	20,0000	600,0000	60,0000	6180,0000

ТАБЕЛА 6. Побољшање квалитета пољопривредног земљишта и мелиорације ливада и пашњака

физичке мелиорације у ха	хемијске мелиорације у ха	биолошке мелиорације	мелиорације ливада и	остало у ха	УКУПНО у ха
					0,0000

Табела 7. Корисници пољопривредног земљишта у државној својини

р.бр.	назив корисника	адреса корисника	површина земљишта коју користи (ха)	Катастарска општина	Поседовни лист или лист непокретности	Површина на листу
3	АД ЗИДАР БЕЧЕЈ	БЕЧЕЈ ГРАДИШТАНСКИ ПУТ 12	0,2843	БЕЧЕЈ	598	0,2843
4	АИК ДТД СЕНТА ООУР ФАБРИКА ШЕЋЕРА	СЕНТА	0,3646	БАЧКО ПЕТРОВО СЕЛО	2300	0,3646
5	АИП "ЕЛАН" А.Д. СРБОБРАН	СРБОБРАН ЗМАЈ ЈОВИНА 18	380,2886	БАЧКО ГРАДИШТЕ (АТАР)	674	379,0106
				РАДИЧЕВИЋ	706	1,2780
19	ЦЕНТАР ЗА СОЦИЈАЛНИ РАД СА ПОТПУНОМ ОДГОВОРНОШЋУ БЕЧЕЈ	БЕЧЕЈ БОРИСА КИДРИЧА 80	2,8772	БАЧКО ПЕТРОВО СЕЛО	3582	0,5016
				БЕЧЕЈ	4841	2,3756
22	ДП "БАГ & ДЕКО"	Б.ГРАДИШТЕ РАДОВАНА КОЗАРСКОГ 46	489,2812	БАЧКО ГРАДИШТЕ (АТАР)	18327	489,2812
23	ДП ЗА ПРОИЗВОДЊУ И ПРЕРАДУ ПОЉОПРИВР. И ТЕКСТ. ПРОИЗВОДА БА	БАЧКО ГРАДИШ РАДОВАНА КОЗАРСКОГ 46	3,4364	БЕЧЕЈ	3389	3,4364
24	ДТД ВДП "СРЕДЊА БАЧКА"	БЕЧЕЈ ШАМУ МИХАЉА 2	42,1253	БЕЧЕЈ	597	42,1253
35	ГЕРОНТОЛОШКИ ЦЕНТАР "БЕЧЕЈ"	БЕЧЕЈ СИНЂЕЛИЋЕВА 140	21,6023	БЕЧЕЈ	600	15,1967
				БАЧКО ПЕТРОВО СЕЛО	3773	6,4056
42	ЈАВНО ПРЕДУЗЕЋЕ "ЖЕЛЕЗНИЦЕ СРБИЈЕ"	БЕОГРАД НЕМАЊИНА 6	0,1940	БЕЧЕЈ	602	0,1940
43	ЈАВНО ПРЕДУЗЕЋЕ "ПУТЕВИ СРБИЈЕ"	БЕОГРАД БУЛЕВАР КРАЉА АЛЕКСА 282	33,2418	МИЛЕШЕВО	119	13,8029
				РАДИЧЕВИЋ	157	18,4142
				БЕЧЕЈ	604	1,0247
44	ЈАВНО ПРЕДУЗЕЋЕ "ВОДОКАНАЛ" БЕЧЕЈ	БЕЧЕЈ ЖАРКА ЗРЕЊАНИНА 3	0,2237	БЕЧЕЈ	4581	0,2237
45	ЈАВНО ПРЕДУЗЕЋЕ ЗА КОМУНАЛНЕ УСЛУГЕ "КОМУНАЛАЦ" БЕЧЕЈ	БЕЧЕЈ ШАМУ МИХАЉА 5	9,5465	БЕЧЕЈ	1016	9,5465
46	ЈАВНО ВОДОПРИВРЕДНО ПРЕДУЗЕЋЕ "ВОДЕ ВОЈВОДИНЕ"	НОВИ САД БУЛЕВАР МИХАЈЛА ПУПИ 25	28,7534	МИЛЕШЕВО	115	8,0374
				БАЧКО ПЕТРОВО СЕЛО	517	13,0378
				БАЧКО ГРАДИШТЕ (АТАР)	557	6,9268
				БАЧКО ПЕТРОВО СЕЛО	6540	0,7514
47	ЈП "ВОЈВОДИНАШУМЕ"-ШУМСКО ГАЗДИНСТВО "НОВИ САД" МИНИСТАРСТВО	НОВИ САД АНТУНА ЧЕХОВА 13	60,7693	БЕЧЕЈ	607	60,7693
78	ПОЉОПРИВРЕДЕ, ШУМАРСТВА И ВОДОПРИВРЕДЕ РЕПУБЛИКЕ	БЕОГРАД НЕМАЊИНА 22	9433,5701	МИЛЕШЕВО	116	182,1497

Табела 7. Корисници пољопривредног земљишта у државној својини

р.бр.	назив корисника	адреса корисника	површина земљишта коју користи (ха)	Катастарска општина	Поседовни лист или лист непокретности	Површина на листу
				МИЛЕШЕВО	117	69,2234
				МИЛЕШЕВО	118	1837,9386
				БАЧКО ПЕТРОВО СЕЛО	526	575,2708
				РАДИЧЕВИЋ	705	254,1291
				МИЛЕШЕВО	1093	27,6369
				БЕЧЕЈ	2238	1,4895
				БЕЧЕЈ	4100	2,0698
				БЕЧЕЈ	5218	1,4895
				БАЧКО ПЕТРОВО СЕЛО	6362	1963,9788
				БАЧКО ПЕТРОВО СЕЛО	6507	15,6060
				БАЧКО ПЕТРОВО СЕЛО	6508	63,8407
				БЕЧЕЈ	6508	4313,8633
				БЕЧЕЈ	6554	74,7838
				БЕЧЕЈ	6738	4,6107
				БАЧКО ПЕТРОВО СЕЛО	6750	3,0304
				БАЧКО ГРАДИШТЕ (АТАР)	18326	42,4591
91	ОПШТИНА БЕЧЕЈ	БЕЧЕЈ ТРГ ОСЛОБОЂЕЊА 2	476,4930	МИЛЕШЕВО	120	69,9909
				БЕЧЕЈ	169	6,9249
				БАЧКО ПЕТРОВО СЕЛО	522	14,6357
				БЕЧЕЈ	605	288,4205
				РАДИЧЕВИЋ	670	58,5198
				БАЧКО ПЕТРОВО СЕЛО	1129	0,1222
				БЕЧЕЈ	2225	1,3214
				БЕЧЕЈ	2244	1,1009
				БАЧКО ПЕТРОВО СЕЛО	4192	0,8970
				БЕЧЕЈ	4496	0,2917
				БЕЧЕЈ	5178	0,5399
				БАЧКО ПЕТРОВО СЕЛО	5348	0,3887
				БЕЧЕЈ	6349	0,2121
				БЕЧЕЈ	9174	0,1104
				БАЧКО ГРАДИШТЕ (АТАР)	18322	32,6184
				БАЧКО ГРАДИШТЕ (АТАР)	18591	0,3985
100	ПИК-БЕЧЕЈ А.Д. - У СТЕЧАЈУ	БЕЧЕЈ НОВОСАДСКА 2	413,5625	БЕЧЕЈ	603	413,5625
		Б.ГРАДИШТЕ РАДОВАНА				
102	ПОСЛОВНИ СИСТЕМ "БАГ И ДЕКО" Д.Д.	КОЗАРСКОГ 46	3,5292	БАЧКО ГРАДИШТЕ (АТАР)	3534	3,5292

Табела 7. Корисници пољопривредног земљишта у државној својини

р.бр.	назив корисника	адреса корисника	површина земљишта коју користи (ха)	Катастарска општина	Поседовни лист или лист непокретности	Површина на листу
107	РЕПУБЛИКА СРБИЈА	БЕОГРАД	5,0506	БАЧКО ПЕТРОВО СЕЛО	894	2,4163
				БЕЧЕЈ	4842	2,6343
108	РИМОКАТОЛИЧКА ЖУПА СВЕТОГ АНТУНА ПАДОВАНСКОГ	БЕЧЕЈ РЕПУБЛИКАНСКА 137	0,1765	БАЧКО ПЕТРОВО СЕЛО	4684	0,1765
124	СОУР "ВРБАС" РО "БАЧКА" ФАБРИКА ШЕЋЕРА ВРБАС	ВРБАС	1,3842	МИЛЕШЕВО	630	1,3842
142	ЗЕМЉОРАДНИЧКА ЗАДРУГА БАГ & ДЕКО	Б.ГРАДИШТЕ РАДОВАНА КОЗАРСКОГ 46	4,6243	БАЧКО ГРАДИШТЕ (АТАР)	2808	4,6243
Укупно:			11411,3790			11411,3790

Извори података су Листови непокретности и поседовни листови издати од РГЗ, СКН Бече

ТАБЕЛА 8

План прихода сопственог учешћа

извор средстава	(дин)
Пренета средства	5 984 344,36
Накнада од промена намене пољопривредног земљишта	122 824,80
Планирана средства од закупа пољопривредног земљишта у државној својини по Програму 2012.	119 878 073,02
УКУПНО	125 985 242,18 A

ТАБЕЛА 9. Програм утврђивања радова на заштити, уређењу и коришћењу пољопривредног земљишта 2012

Намене улагања	површина у на, број узорака	предрачунска вредност улагања (дин)	конструкција финансирања			
			сопствено учешће		други извори	
			(%)	(дин)	(%)	(дин)
одводњавање пољопривредног земљишта		40 000 000,00	50,00	20 000 000,00	50,00	20 000 000,00
наводњавање пољопривредног земљишта	500	30 000 000,00	40,00	12 000 000,00	60,00	18 000 000,00
обележавање парцела државног земљишта	8000	6 000 000,00	40,00	2 400 000,00	60,00	3 600 000,00
уређење атарских путева и атарских путева и бетонских прелаза преко канала		150 000 000,00	50,00	75 000 000,00	50,00	75 000 000,00
уређење и опремање противградне службе		4 000 000,00	50,00	2 000 000,00	50,00	2 000 000,00
уређење и опремање пољочуварске службе		5 500 000,00	50,00	2 750 000,00	50,00	2 750 000,00
побољшање квалитета обрадивог пољопривредног земљишта	300	2 500 000,00	50,00	1 250 000,00	50,00	1 250 000,00
претварање необрадивог у обрадиво земљиште	30	3 000 000,00	50,00	1 500 000,00	50,00	1 500 000,00
I УРЕЂЕЊЕ ПОЉОПРИВРЕДНОГ ЗЕМЉИШТА		241 000 000,00		116 900 000,00		124 100 000,00
противерозионе мере на пољопривредном земљишту	4600	5 000 000,00	40,00	2 000 000,00	60,00	3 000 000,00
подизање ветрозаштитних појасева		7 500 000,00	40,00	3 000 000,00	60,00	4 500 000,00
контрола плодности обрадивог пољопривредног земљишта(прве до пете класе),унетог минералног ђубрива и пестицида у обрадиво пољопривредно земљишт-у приватној својини		500 000,00	0,00	0,00	100,00	500 000,00

контрола плодности обрадивог пољопривредног земљишта(прве до пете класе),унетог минералног ђубрива и пестицида у обрадиво пољопривредно земљишт-у државној својини		500 000,00	50,00	250 000,00	50,00	250 000,00
утврђивање постојања опасних и штетних материја у пољопривредном земљишту	10 узорака	835 242,18	100,00	835 242,18	0,00	0,00
II ЗАШТИТА ПОЉОПРИВРЕДНОГ ЗЕМЉИШТА		14 335 242,18		6 085 242,18		8 250 000,00
студијско- истраживачки радови и израда пројектно техничке документације		2 000 000,00	50,00	1 000 000,00	50,00	1 000 000,00
Опремање службе за израду програма и издавање у закуп пољопривредног земљишта у државној својини		2 000 000,00	100,00	2 000 000,00	0,00	0,00
Радови који третирају проблематику земљишта		4 000 000,00		3 000 000,00		1 000 000,00
Укупно(I+II+ III)		160 656 349,07		125 985 242,18		133 350 000,00

125 985 242,18 A

0,00

ТАБЕЛА 10а . Извештај о уговорима о закупу пољопривредног земљишта у државној својини по програму 2010 (3 година закупа)

редни број	назив правног/физичког лица	број уговора	Катастарска општина	период закупа (одно)	површина (ха)	цена/ха (еуро)	укупан износ годишње закупнине по уговору (еуро)	очекивани приход општине-40%(еуро)	средства обезбеђења
1	Стајић Милан	320-11-1541-12/2010-15	Бечеј	2010-2013	8,2929	115,45	957,42	382,97	Јемство
2	Стајић Милан	320-11-1541-13/2010-15	Бечеј	2009-2012	60,3373	120,47	7 268,88	2 907,55	Јемство
3	Бонифарт Марија	320-11-1541-1/2010-15	Бечеј	2009-2012	15,7525	45,18	711,64	284,66	Јемство
4	Керингер Иштван	320-11-1541-5/2010-15	Бечеј	2009-2012	35,8173	115,45	4 135,15	1 654,06	Јемство
5	Марков Милан	320-11-1541-8/2010-15	Бечеј	2009-2012	179,5715	95,37	17 126,22	6 850,49	Јемство
6	Урбан Ласло	320-11-1541-14/2010-15	Бечеј	2009-2012	116,6345	85,33	9 952,83	3 981,13	Јемство
7	Пап Имре	320-11-1541-10/2010-15	Бечеј	2009-2012	119,5725	80,31	9 603,33	3 841,33	Јемство
8	Беркеш Золтан	320-11-1541-2/2010-15	Бечеј	2009-2012	76,7130	80,31	6 161,12	2 464,45	Јемство
9	Деак Ласло	320-11-1541-3/2010-15	Бечеј	2009-2012	22,4437	194,43	4 363,69	1 745,48	Јемство
10	Мишковић Татјана	320-11-1541-7/2010-15	Бечеј	2009-2012	113,1396	130,51	14 765,85	5 906,34	Јемство
11	Сабо Ерика	320-11-1541-11/2010-15	Бечеј	2009-2012	40,4711	120,47	4 875,58	1 950,23	Јемство
12	Кусли Нандор	320-11-1541-6/2010-15	Бечеј	2009-2012	90,1341	105,41	9 501,21	3 800,48	Јемство
13	Мишковић Драган	320-11-1541-9/2010-15	Бечеј	2009-2012	22,3116	75,29	1 679,93	671,97	Јемство
14	Фодор Лајош	320-11-1541-4/2010-15	Бечеј	2009-2012	4,8621	115,45	561,34	224,54	Јемство
15	Еремин Даринка	320-11-1541-15/2010-15	Бачко Градиште	2009-2012	379,0106	130,56	49 485,30	19 794,12	Јемство
16	Гуцунски Ђорђе	320-11-1541-17/2010-15	Бачко Градиште	2009-2012	4,6522	120,52	560,69	224,28	Јемство
17	Гуцунски Ђорђе	320-11-1541-16/2010-15	Бачко Градиште	2009-2012	5,9729	110,48	659,87	263,95	Јемство
18	Радатовић Имре	320-11-1541-19/2010-15	Бачко Градиште	2009-2012	58,7345	150,95	8 866,10	3 546,44	Јемство
19	Чех Ференц	320-11-1541-18/2010-15	Бачко Градиште	2009-2012	40,3568	130,56	5 269,16	2 107,66	Јемство
20	Хорват Ференц	320-11-1541-21/2010-15	Милешево	2009-2012	69,2227	120,76	8 359,45	3 343,78	Јемство
21	Сиђи Шандор	320-11-1541-25/2010-15	Милешево	2009-2012	218,2596	115,73	25 259,19	10 103,68	Јемство
22	Маго Драган	320-11-1541-22/2010-15	Милешево	2009-2012	228,9242	120,76	27 645,29	11 058,12	Јемство
23	Виг Јозеф	320-11-1541-26/2010-15	Милешево	2009-2012	130,7019	140,89	18 414,42	7 365,77	Јемство
24	Дели Лајош	320-11-1541-20/2010-15	Милешево	2009-2012	137,0493	120,76	16 550,31	6 620,12	Јемство
25	Самек Чаба	320-11-1541-24/2010-15	Милешево	2009-2012	109,8070	125,79	13 813,00	5 525,20	Јемство
26	Маго Михајло	320-11-1541-23/2010-15	Милешево	2009-2012	12,6398	90,57	1 144,80	457,92	Јемство
27	Вукосављевић Бранислав	320-11-1541-40/2010-15	Бачко Петрово Село	2009-2012	109,0292	111,00	12 102,60	4 841,04	Јемство

28	Терек Ђерђ	320-11-1541-38/2010-15	Бачко Петрово Село	2009-2012	88,0023	100,91	8 880,49	3 552,20	Јемство
29	Тополчањи Јанош	320-11-1541-39/2010-15	Бачко Петрово Село	2009-2012	142,8327	111,00	15 854,89	6 341,96	Јемство
30	Агоч Ангела	320-11-1541-28/2010-15	Бачко Петрово Село	2009-2012	117,9033	100,91	11 897,86	4 759,14	Јемство
31	Сабо Тибор	320-11-1541-37/2010-15	Бачко Петрово Село	2009-2012	147,1733	105,96	15 594,13	6 237,65	Јемство
32	Ервин Ласло	320-11-1541-31/2010-15	Бачко Петрово Село	2009-2012	134,2459	105,96	14 224,38	5 689,75	Јемство
33	Ђере Агнеш	320-11-1541-29/2010-15	Бачко Петрово Село	2009-2012	138,4734	105,97	14 673,37	5 869,35	Јемство
34	Илеш Јанош	320-11-1541-33/2010-15	Бачко Петрово Село	2009-2012	156,0245	116,05	18 106,46	7 242,58	Јемство
35	Ђере Иштван	320-11-1541-30/2010-15	Бачко Петрово Село	2009-2012	129,8140	75,68	9 824,84	3 929,94	Јемство
36	Агоч Атила	320-11-1541-27/2010-15	Бачко Петрово Село	2009-2012	116,1211	70,64	8 203,32	3 281,33	Јемство
37	Пеце Габор	320-11-1541-35/2010-15	Бачко Петрово Село	2009-2012	82,8539	100,91	8 360,96	3 344,38	Јемство
38	Пеце Габор	320-11-1541-34/2010-15	Бачко Петрово Село	2009-2012	8,9519	70,64	632,35	252,94	Јемство
39	Риц Енике	320-11-1541-36/2010-15	Бачко Петрово Село	2009-2012	4,7187	121,09	571,40	228,56	Јемство
40	Галус Шандор	320-11-1541-32/2010-15	Бачко Петрово Село	2009-2012	57,2916	70,64	4 046,99	1 618,80	Јемство
41	Џигурски Васа	320-11-01119/11-2010-15	Бечеј	2009-2012	123,5000	100,00	12 350,00	12 350,00	Јемство
42	Ђањеглав Радован	320-11-01119/15-2010-15	Градиште	2009-2012	26,2782	140,00	3 678,94	1 471,58	Јемство
43	Маго Михајло	320-11-01119/17-2010-15	Милешево	2009-2012	49,3992	123,07	6 079,55	2 431,82	Јемство
44	Ивановски Спаса	320-11-01119/16-2010-15	Градиште	2009-2012	25,4587	119,32	3 037,64	1 215,06	Јемство
45	Мужљаји Каталин	320-11-01119/14-2010-15	Градиште	2009-2012	98,6016	119,39	11 772,47	4 708,99	Јемство
46	Ракић Павле	320-11-01119/18-2010-15	Градиште	2009-2012	20,1446	129,79	2 614,63	1 045,85	Јемство
47	Ракић Павле	320-11-01119/19-2010-15	Градиште	2009-2012	44,2438	128,25	5 674,23	2 269,69	Јемство
48	Амбруш Золтан	320-11-01119/10-2010-15	Градиште	2009-2012	25,2046	136,72	3 445,97	1 378,39	Јемство
49	Гортва Јожеф	320-11-01119/12-2010-15	Бечеј	2009-2012	12,1845	140,00	1 705,83	682,33	Јемство
50	Гортва Јожеф	320-11-01119/13-2010-15	Бачко Петрово Село	2009-2012	47,7057	110,24	5 259,31	2 103,72	Јемство
51	"Агропродукт-Шинковић"	320-11-01119/3-2010-15	Милешево	2009-2012	182,1976	119,60	21 790,60	8 716,24	Гаранција банке
52	"Агропродукт-Шинковић"	320-11-01119/1-2010-15	Бечеј	2009-2012	174,2028	104,08	18 130,93	7 252,37	Гаранција банке
53	"Агропродукт-Шинковић"	320-11-01119/2-2010-15	Бачко Градиште	2009-2012	85,1257	139,94	11 912,91	4 765,16	Гаранција банке
54	"Агропродукт-Шинковић"	320-11-01119/4-2010-15	Милешево	2009-2012	84,0649	123,52	10 383,74	4 153,50	Гаранција банке
55	"Агропродукт-Шинковић"	320-11-01119/5-2010-15	Бачко Петрово Село	2009-2012	137,8478	109,60	15 107,94	6 043,18	Гаранција банке
56	Станисављев Владимир	320-11-1541-41/2010-15	Бечеј	2010-2013	137,0150	53,33	7 226,61	2 922,98	Јемство
57	Лалић Вања	320-11-1541-42/2010-15	Бечеј	2010-2013	139,9622	53,33	7 382,05	2 985,86	Јемство
58	Керингер-Мерњак Клара	320-11-1541-43/2010-15	Бечеј	2010-2013	12,4518	66,67	821,93	332,05	Јемство
УКУПНО					5 160,4097	109,35	559 041,09	231 095,09	
курс еура за израду табеле						108,60	40% у динарима		25 096 926,99

Заузето после 2012 године, по програму 2010: **297,7219 ха**

ТАБЕЛА 12 Коришћење без плаћања накнаде

Герентолошки центар "БЕЧЕЈ"					
КО	број поседовног листа/листа непокретности	број катастарске парцеле	култура	класа	површина (ха)
Бечеј	18074	25845	њива	2	10,5460
Бечеј	18074	25845	њива	4	18,5579
Бечеј	18074	25847	њива	3	11,7269
Бечеј	18074	23665	њива	4	0,9460
УКУПНО					41,7768

пошумљавње

ЈП Комуналац Бечеј

КО	број поседовног листа/листа непокретности	број катастарске парцеле	култура	класа	површина (ха)
Бечеј	18074	19664/2	њива	4	1,6722
Бечеј	2036	19596	њива	1	0,5351
Бечеј	2036	19612	њива	1	0,8781
Бечеј	2036	19651	њива	1	0,3110
Бечеј	2036	19665	њива	1	0,4261
Бечеј	2036	19683	њива	4	0,3983
Бечеј	2036	19683	њива	5	0,7815
Бечеј	2036	19684	њива	4	0,1681
Бечеј	2036	19684	њива	5	0,2157

Бечеј	2036	19687	пашњак	1	0,6476
Бечеј	2036	19699	пашњак	1	0,3214
Бечеј	2036	20237	пашњак	2	0,1993
Бечеј	2036	20238	њива	3	0,2288
Бечеј	2036	20239	пашњак	2	0,1007
Бечеј	18074	25838	пашњак	2	13,5964
Бечеј	18074	25844	пашњак	2	17,0377
Бечеј	18074	25846	пашњак	2	4,4073
Бечеј	18074	23664	пашњак	2	0,1803
Бечеј	18074	23666	пашњак	2	2,8564
Бечеј	18074	23667	пашњак	2	68,7830
Бачко Градиште	2359	10934	пашњак	3	5,9259
Бачко Градиште	2359	10936	пашњак	3	2,0046
Бачко Градиште	2359	10937	пашњак	3	0,1240
Бачко Градиште	2359	10939	пашњак	3	3,4317
Бачко Градиште	2359	10940	пашњак	3	28,5538
УКУПНО					153,7850

СВЕ УКУПНО

195,5618

Табела 13

Предложени бројеви јавног надметања по праву пречег закупа - инфраструктура

Редни број	Назив правног / физичког лица	Инфраструктура	КО	Број јавног надметања	површина јавних надметања
1	"ПИК-БЕЧЕЈ" АД БЕЧЕЈ у стечају	Заливни систем	Бечеј	1	99,3710
		Заливни систем	Бечеј	2	129,6806
		Заливни систем	Бечеј	3	78,4308
		Заливни систем	Бечеј	5	115,3498
		Заливни систем	Бечеј	6	143,5059
		Заливни систем	Бечеј	7	149,1039
		Заливни систем	Бечеј	8	172,6662
		Заливни систем	Бечеј	9	143,5266
		Заливни систем	Бечеј	10	130,6920
		Заливни систем	Бечеј	11	157,0071
		Заливни систем	Бечеј	12	175,6685
		Заливни систем	Бечеј	23	59,6703
		Заливни систем	Бечеј	28	152,7102
		Заливни систем	Бечеј	29	86,7629
		Заливни систем	Бечеј	40	267,8960
		Заливни систем	Бечеј	45	117,5637
Укупна површина /ха/					2179,6055

Све укупно :	2179,6055
--------------	------------------

Табела 14 Предложени бројеви јавног надметања по праву пречег - сточари

Редни број	Назив правног / физичког лица	број условних грла по документацији	КО	број јавног надметања	површина јавних надметања (ха)	Укупна површина /ха/
1	"ПИК-БЕЧЕЈ" АД Бечеј у стечају	12039,45	Бечеј	15	147,0033	778,7076
			Бечеј	22	27,5779	
			Бечеј	24	174,7443	
			Бечеј	26	59,8092	
			Бечеј	32	151,0049	
			Бечеј	37	34,4083	
			Бечеј	39	12,7581	
			Бечеј	41	98,1618	
			Бечеј	46	38,7511	
			Бечеј	51	32,4020	
			Бечеј	54	2,0867	
			Милешево	77	164,4586	998,7339
			Милешево	81	217,1550	
			Милешево	82	137,0493	
			Милешево	83	231,7868	
			Милешево	85	248,2842	
			Бачко Петрово Село	93	140,8008	809,6943
			Бачко Петрово Село	96	96,2331	
			Бачко Петрово Село	99	40,1668	
			Бачко Петрово Село	100	105,9382	
			Бачко Петрово Село	103	129,2476	
			Бачко Петрово Село	104	5,4739	
			Бачко Петрово Село	106	65,5658	
Бачко Петрово Село	108	174,2725				
Бачко Петрово Село	110	20,6078				
Бачко Петрово Село	120	31,3878				
					Укупно:	
			Бечеј	34	174,2028	174,2028

2	ДОО " АГРОПРОДУКТ-ШИНКОВИЋ" Бечеј	2459,61	Бачко Градиште	59	78,8792	78,8792
			Милешево	73	182,1976	182,1976
			Милешево	76	64,0649	64,0649
			Бачко Петрово Село	107	137,8478	137,8478
					Укупно:	637,1923
3	Мужљаи Каталин	155,50	Бачко Градиште	63	98,6016	98,6016
					Укупно:	98,6016
4	Беквалац Ратко	24,30	Бачко Градиште	56	14,9939	14,9939
					Укупно:	14,9939
5	Ракић Павле	98,40	Бачко Градиште	64	44,2438	44,2438
			Бачко Градиште	62	20,1446	20,1446
					Укупно:	64,3884
6	Стојков Душан	21,60	Бачко Градиште	61	14,9099	14,9099
					Укупно:	14,9099
7	Тополчањи Денеш	17,10	Бачко Петрово Село	125	10,7000	10,7000
					Укупно:	10,7000
8	Бедлег Жолт	13,05	Бечеј	49	12,1845	12,1845
					Укупно:	12,1845
9	Зони Золтан	57,10	Бачко Петрово Село	101	33,9730	33,9730
					Укупно:	33,9730
10	Бањеглав Радован	55,10	Бачко Градиште	58	32,2511	32,2511
					Укупно:	32,2511
11	Тобџић Наталија	33,60	Бечеј	50	13,2519	11,0000
			Бачко Петрово Село	98	19,8240	19,8240
					Укупно:	30,8240
12	Марија Бонифарт	38,10	Бечеј	14	29,3489	29,3489
					Укупно:	29,3489
13	Ивановски Спаса	49,70	Бачко Градиште	60	25,4587	25,4587
			Бачко Градиште	57	8,8663	8,8663
					Укупно:	34,3250
14	Маго Михајло, Милешево	186,70	Милешево	75	69,3992	69,3992
					Укупно:	69,3992
15	Амбруш Золтан	37,50	Бачко Градиште	66	25,2046	25,2046
					Укупно:	25,2046
16	Стојишић Радивој	18,90	Бачко Градиште	72	9,0358	9,0358
					Укупно:	9,0358
17	Ђере Иштван	82,60	Бачко Петрово Село	88	61,8503	61,8503

					Укупно:	61,8503
18	Гортва Јожеф	88,10	Бачко Петрово Село	109	47,7447	47,7447
					Укупно:	47,7447
19	Васа Цигурски	207,00	Бечеј	36	123,5000	123,5000
					Укупно:	123,5000
20	Шељмеши Жужана	37,50	Бечеј	33	24,3915	24,3915
					Укупно:	24,3915
					Све укупно:	3961,9545

Напомена:

након обрачунавања у програму, програм је израчунао да земљиште добијају само сточари са уматиченим грлима стоке.

ТАБЕЛА 15

Преглед груписаних надметања

КО	потес	број јавног надметања	број поседовног листа/листа непокретности	број катастарске парцеле	култура и класа	површина (ха)	површина државног удела (ха)	напомена
Бечеј	Доње угарнице	1	18074	23416	трст.моч. 2	0,2148	0,2148	
Бечеј	Доње угарнице	1	18074	23417	њива 1	0,2380	0,2380	
Бечеј	Доње угарнице	1	18074	23417	њива 2	0,8560	0,8560	
Бечеј	Доње угарнице	1	18074	23418	њива 1	1,2144	1,2144	
Бечеј	Доње угарнице	1	18074	23418	њива 2	0,3211	0,3211	
Бечеј	Доње угарнице	1	18074	23419	трст.моч. 2	0,0603	0,0603	
Бечеј	Доње угарнице	1	18074	23420	њива 1	0,3898	0,3898	
Бечеј	Доње угарнице	1	18074	23420	њива 2	0,0762	0,0762	
Бечеј	Доње угарнице	1	18074	23420	трст.моч. 2	0,0163	0,0163	
Бечеј	Доње угарнице	1	18074	23421	њива 1	0,3933	0,3933	
Бечеј	Доње угарнице	1	18074	23421	њива 2	0,0673	0,0673	
Бечеј	Доње угарнице	1	18074	23421	трст.моч. 2	0,0173	0,0173	
Бечеј	Доње угарнице	1	18074	23422	њива 1	0,1849	0,1849	
Бечеј	Доње угарнице	1	18074	23422	њива 2	0,0290	0,0290	
Бечеј	Доње угарнице	1	18074	23422	трст.моч. 2	0,0078	0,0078	
Бечеј	Доње угарнице	1	18074	23423	њива 1	0,2409	0,2409	
Бечеј	Доње угарнице	1	18074	23423	њива 2	0,0357	0,0357	
Бечеј	Доње угарнице	1	18074	23423	трст.моч. 2	0,0125	0,0125	
Бечеј	Доње угарнице	1	18074	23424	њива 1	0,7504	0,7504	
Бечеј	Доње угарнице	1	18074	23424	њива 2	0,1138	0,1138	
Бечеј	Доње угарнице	1	18074	23425	трст.моч. 2	0,0376	0,0376	
Бечеј	Доње угарнице	1	18074	23426	њива 1	0,1605	0,1605	
Бечеј	Доње угарнице	1	18074	23426	њива 2	0,0321	0,0321	
Бечеј	Доње угарнице	1	18074	23427/1	њива 1	0,1605	0,1605	
Бечеј	Доње угарнице	1	18074	23427/1	њива 2	0,0321	0,0321	
Бечеј	Доње угарнице	1	18074	23427/2	њива 1	0,1605	0,1605	
Бечеј	Доње угарнице	1	18074	23427/2	њива 2	0,0322	0,0322	
Бечеј	Доње угарнице	1	18074	23427/3	њива 1	0,1605	0,1605	
Бечеј	Доње угарнице	1	18074	23427/3	њива 2	0,0322	0,0322	
Бечеј	Доње угарнице	1	18074	23428/1	њива 1	0,5151	0,5151	
Бечеј	Доње угарнице	1	18074	23428/1	њива 2	0,0886	0,0886	
Бечеј	Доње угарнице	1	18074	23428/2	њива 1	1,5921	1,5921	
Бечеј	Доње угарнице	1	18074	23428/2	њива 2	0,2190	0,2190	
Бечеј	Доње угарнице	1	18074	23429/1	трст.моч. 2	0,0200	0,0200	

Бечеј	Доње угарнице	1	18074	23429/2	трст.моч. 2	0,0601	0,0601
Бечеј	Доње угарнице	1	18074	23430	трст.моч.2	0,0563	0,0563
Бечеј	Доње угарнице	1	18074	23431	њива 1	1,8110	1,8110
Бечеј	Доње угарнице	1	18074	23431	њива 2	0,2490	0,2490
Бечеј	Доње угарнице	1	18074	23571	њива 1	1,0448	1,0448
Бечеј	Доње угарнице	1	18074	23571	њива 2	0,3424	0,3424
Бечеј	Доње угарнице	1	18074	23572	трст.моч. 2	0,0524	0,0524
Бечеј	Доње угарнице	1	18074	23573	трст.моч. 2	0,0844	0,0844
Бечеј	Доње угарнице	1	18074	23574	њива 1	1,1186	1,1186
Бечеј	Доње угарнице	1	18074	23574	њива 2	0,3678	0,3678
Бечеј	Доње угарнице	1	18074	23575	њива 1	0,6329	0,6329
Бечеј	Доње угарнице	1	18074	23575	њива 2	0,2056	0,2056
Бечеј	Доње угарнице	1	18074	23576	трст.моч. 2	0,0562	0,0562
Бечеј	Доње угарнице	1	18074	23577	трст.моч. 2	0,0559	0,0559
Бечеј	Доње угарнице	1	18074	23578	њива 1	0,5313	0,5313
Бечеј	Доње угарнице	1	18074	23578	њива 2	0,1709	0,1709
Бечеј	Доње угарнице	1	18074	23579	њива 1	1,3525	1,3525
Бечеј	Доње угарнице	1	18074	23579	њива 2	0,3863	0,3863
Бечеј	Доње угарнице	1	18074	23580	трст.моч. 2	0,1194	0,1194
Бечеј	Доње угарнице	1	18074	23581	трст.моч. 2	0,0299	0,0299
Бечеј	Доње угарнице	1	18074	23582	њива 1	0,4364	0,4364
Бечеј	Доње угарнице	1	18074	23582	њива 2	0,9308	0,9308
Бечеј	Доње угарнице	1	18074	23583	трст.моч. 2	0,1123	0,1123
Бечеј	Доње угарнице	1	18074	23508	њива 1	8,5483	8,5483
Бечеј	Доње угарнице	1	18074	23509	њива 1	1,2103	1,2103
Бечеј	Доње угарнице	1	18074	23510	њива 1	1,1725	1,1725
Бечеј	Доње угарнице	1	18074	23511	њива 1	0,9049	0,9049
Бечеј	Доње угарнице	1	18074	23512	њива 1	1,0108	1,0108
Бечеј	Доње угарнице	1	18074	23513	њива 1	2,9794	2,9794
Бечеј	Доње угарнице	1	18074	23514	њива 1	1,2462	1,2462
Бечеј	Доње угарнице	1	18074	23515	њива 1	0,6037	0,6037
Бечеј	Доње угарнице	1	18074	23516	њива 1	0,8119	0,8119
Бечеј	Доње угарнице	1	18074	23517	њива 1	1,6279	1,6279
Бечеј	Доње угарнице	1	18074	23518/1	њива 1	0,5830	0,5830
Бечеј	Доње угарнице	1	18074	23518/2	њива 1	0,5830	0,5830
Бечеј	Доње угарнице	1	18074	23519/1	њива 1	0,3165	0,3165
Бечеј	Доње угарнице	1	18074	23519/2	њива 1	0,5755	0,5755
Бечеј	Доње угарнице	1	18074	23520	њива 1	0,2680	0,2680
Бечеј	Доње угарнице	1	18074	23521	њива 1	1,1128	1,1128
Бечеј	Доње угарнице	1	18074	23522	њива 1	1,6084	1,6084
Бечеј	Доње угарнице	1	18074	23523	њива 1	0,8445	0,8445
Бечеј	Доње угарнице	1	18074	23524/1	њива 1	0,6024	0,6024

Бечеј	Доње угарнице	1	18074	23524/2	њива 1	0,9036	0,9036
Бечеј	Доње угарнице	1	18074	23524/3	њива 1	0,6024	0,6024
Бечеј	Доње угарнице	1	18074	23524/4	њива 1	0,3012	0,3012
Бечеј	Доње угарнице	1	18074	23525	њива 1	1,6401	1,6401
Бечеј	Доње угарнице	1	18074	23526	њива 1	1,5656	1,5656
Бечеј	Доње угарнице	1	18074	23527	њива 1	0,7765	0,7765
Бечеј	Доње угарнице	1	18074	23528	њива 1	6,8749	6,8749
Бечеј	Доње угарнице	1	18074	23529	њива 1	2,2391	2,2391
Бечеј	Доње угарнице	1	18074	23530	њива 1	3,1835	3,1835
Бечеј	Доње угарнице	1	18074	23531	њива 1	1,5019	1,5019
Бечеј	Доње угарнице	1	18074	23531	њива 2	1,1891	1,1891
Бечеј	Доње угарнице	1	18074	23532	трст.моч. 2	0,2200	0,2200
Бечеј	Доње угарнице	1	18074	23533	трст.моч.2	0,1748	0,1748
Бечеј	Доње угарнице	1	18074	23534	њива 1	2,3184	2,3184
Бечеј	Доње угарнице	1	18074	23534	њива 2	0,7245	0,7245
Бечеј	Доње угарнице	1	18074	23535	њива 1	0,9159	0,9159
Бечеј	Доње угарнице	1	18074	23535	њива 2	0,2871	0,2871
Бечеј	Доње угарнице	1	18074	23536	трст.моч. 2	0,0602	0,0602
Бечеј	Доње угарнице	1	18074	23537	њива 1	0,8611	0,8611
Бечеј	Доње угарнице	1	18074	23537	њива 2	0,2898	0,2898
Бечеј	Доње угарнице	1	18074	23538	њива 1	0,4359	0,4359
Бечеј	Доње угарнице	1	18074	23538	њива 2	0,1435	0,1435
Бечеј	Доње угарнице	1	18074	23539	њива 1	0,7751	0,7751
Бечеј	Доње угарнице	1	18074	23539	њива 2	0,2348	0,2348
Бечеј	Доње угарнице	1	18074	23540	трст.моч. 2	0,0321	0,0321
Бечеј	Доње угарнице	1	18074	23541	трст.моч. 2	0,0441	0,0441
Бечеј	Доње угарнице	1	18074	23542	њива 1	1,0266	1,0266
Бечеј	Доње угарнице	1	18074	23542	њива 2	0,2878	0,2878
Бечеј	Доње угарнице	1	18074	23543	њива 1	1,6051	1,6051
Бечеј	Доње угарнице	1	18074	23543	њива 2	0,4324	0,4324
Бечеј	Доње угарнице	1	18074	23544	трст.моч. 2	0,0796	0,0796
Бечеј	Доње угарнице	1	18074	23545	трст.моч. 2	0,0358	0,0358
Бечеј	Доње угарнице	1	18074	23546	њива 1	0,6716	0,6716
Бечеј	Доње угарнице	1	18074	23546	њива 2	0,1762	0,1762
Бечеј	Доње угарнице	1	18074	23547	њива 1	0,6609	0,6609
Бечеј	Доње угарнице	1	18074	23547	њива 2	0,1711	0,1711
Бечеј	Доње угарнице	1	18074	23548	трст.моч. 2	0,0325	0,0325
Бечеј	Доње угарнице	1	18074	23549	њива 2	0,0956	0,0956
Бечеј	Доње угарнице	1	18074	23550	њива 1	1,6712	1,6712
Бечеј	Доње угарнице	1	18074	23550	њива 2	0,4233	0,4233
Бечеј	Доње угарнице	1	18074	23551	њива 1	0,7094	0,7094
Бечеј	Доње угарнице	1	18074	23551	њива 2	0,1712	0,1712

Бечеј	Доње угарнице	1	18074	23552	трст.моч. 2	0,0440	0,0440	
Бечеј	Доње угарнице	1	18074	23553	трст.моч. 2	0,0358	0,0358	
Бечеј	Доње угарнице	1	18074	23554	њива 1	0,5805	0,5805	
Бечеј	Доње угарнице	1	18074	23554	њива 2	0,1356	0,1356	
Бечеј	Доње угарнице	1	18074	23555	њива 1	0,7333	0,7333	
Бечеј	Доње угарнице	1	18074	23555	њива 2	0,1666	0,1666	
Бечеј	Доње угарнице	1	18074	23556	трст.моч. 2	0,0442	0,0442	
Бечеј	Доње угарнице	1	18074	23557	трст.моч. 2	0,0359	0,0359	
Бечеј	Доње угарнице	1	18074	23558	њива 1	0,6706	0,6706	
Бечеј	Доње угарнице	1	18074	23558	њива 2	0,1467	0,1467	
Бечеј	Доње угарнице	1	18074	23559	њива 1	2,8825	2,8825	
Бечеј	Доње угарнице	1	18074	23559	њива 2	0,5742	0,5742	
Бечеј	Доње угарнице	1	18074	23560	трст.моч. 2	0,1593	0,1593	
Бечеј	Доње угарнице	1	18074	23561	трст.моч. 2	0,0399	0,0399	
Бечеј	Доње угарнице	1	18074	23562	њива 1	0,7256	0,7256	
Бечеј	Доње угарнице	1	18074	23562	њива 2	0,1366	0,1366	
Бечеј	Доње угарнице	1	18074	23563/1	њива 1	0,3282	0,3282	
Бечеј	Доње угарнице	1	18074	23563/1	њива 2	0,0720	0,0720	
Бечеј	Доње угарнице	1	18074	23563/2	њива 1	1,6763	1,6763	
Бечеј	Доње угарнице	1	18074	23563/2	њива 2	0,3792	0,3792	
Бечеј	Доње угарнице	1	18074	23564/1	трст.моч. 2	0,0140	0,0140	
Бечеј	Доње угарнице	1	18074	23564/2	трст.моч. 2	0,0738	0,0738	
Бечеј	Доње угарнице	1	18074	23565	трст.моч. 2	0,0397	0,0397	
Бечеј	Доње угарнице	1	18074	23566	њива 1	0,9670	0,9670	
Бечеј	Доње угарнице	1	18074	23566	њива 2	0,2492	0,2492	
Бечеј	Доње угарнице	1	18074	23567	њива 1	2,4932	2,4932	
Бечеј	Доње угарнице	1	18074	23567	њива 2	0,7311	0,7311	
Бечеј	Доње угарнице	1	18074	23568	трст.моч. 2	0,1116	0,1116	
Бечеј	Доње угарнице	1	18074	23569	пашњак 2	0,0200	0,0200	
Бечеј	Доње угарнице	1	18074	23570	њива 1	2,4714	2,4714	
Бечеј	Доње угарнице	1	18074	23570	њива 2	0,7875	0,7875	
Укупно 1						99,3710	99,3710	инфраструктура 1
Бечеј	Доње угарнице	2	18074	23432	њива 1	2,5845	2,5845	
Бечеј	Доње угарнице	2	18074	23432	њива 2	0,3618	0,3618	функционална целина
Бечеј	Доње угарнице	2	18074	23433	трст.моч.2	0,0560	0,0560	
Бечеј	Доње угарнице	2	18074	23434	трст.моч.2	0,0562	0,0562	
Бечеј	Доње угарнице	2	18074	23435	њива 1	1,7213	1,7213	
Бечеј	Доње угарнице	2	18074	23435	њива 2	0,2256	0,2256	
Бечеј	Доње угарнице	2	18074	23436	њива 1	5,5707	5,5707	
Бечеј	Доње угарнице	2	18074	23436	њива 2	0,6459	0,6459	
Бечеј	Доње угарнице	2	18074	23437	трст.моч. 2	0,1799	0,1799	
Бечеј	Доње угарнице	2	18074	23438	њива 1	0,7774	0,7774	

Бечеј	Доње угарнице	2	18074	23438	њива 2	0,0826	0,0826	
Бечеј	Доње угарнице	2	18074	23439	њива 1	0,3851	0,3851	
Бечеј	Доње угарнице	2	18074	23439	њива 2	0,0381	0,0381	
Бечеј	Доње угарнице	2	18074	23441	њива 1	1,5373	1,5373	
Бечеј	Доње угарнице	2	18074	23442	њива 1	2,9683	2,9683	
Бечеј	Доње угарнице	2	18074	23443	њива 1	5,4117	5,4117	
Бечеј	Доње угарнице	2	18074	23444	њива 1	1,6800	1,6800	
Бечеј	Доње угарнице	2	18074	23445	њива 1	0,3999	0,3999	
Бечеј	Доње угарнице	2	18074	23446	њива 1	0,3996	0,3996	
Бечеј	Доње угарнице	2	18074	23447	њива 1	1,2854	1,2854	
Бечеј	Доње угарнице	2	5218	23448	њива 1	1,4895	1,4895	
Бечеј	Доње угарнице	2	18074	23449	њива 1	2,0204	2,0204	
Бечеј	Доње угарнице	2	18074	23450	њива 1	0,8003	0,8003	
Бечеј	Доње угарнице	2	18074	23451	њива 1	0,7712	0,7712	
Бечеј	Доње угарнице	2	18074	23452	њива 1	0,8302	0,8302	
Бечеј	Доње угарнице	2	18074	23453	њива 1	1,2142	1,2142	
Бечеј	Доње угарнице	2	18074	23454	њива 1	2,4005	2,4005	
Бечеј	Доње угарнице	2	18074	23455	њива 1	1,2164	1,2164	
Бечеј	Доње угарнице	2	18074	23456	њива 1	1,5734	1,5734	
Бечеј	Доње угарнице	2	18074	23457	њива 1	1,9967	1,9967	
Бечеј	Доње угарнице	2	18074	23458	њива 1	1,4443	1,4443	
Бечеј	Доње угарнице	2	18074	23459	њива 1	0,6705	0,6705	
Бечеј	Доње угарнице	2	18074	23460	њива 1	1,5194	1,5194	
Бечеј	Доње угарнице	2	18074	23461	њива 1	0,5203	0,5203	
Бечеј	Доње угарнице	2	18074	23462	њива 1	0,3102	0,3102	
Бечеј	Доње угарнице	2	18074	23463	њива 1	6,4260	6,4260	
Бечеј	Доње угарнице	2	18074	23464	њива 1	9,7152	9,7152	
Бечеј	Доње угарнице	2	18074	23465	њива 1	0,2786	0,2786	
Бечеј	Доње угарнице	2	18074	23392/1	њива 1	3,4848	3,4848	
Бечеј	Доње угарнице	2	18074	23392/2	њива 1	3,5594	3,5594	
Бечеј	Доње угарнице	2	18074	23394	њива 1	4,2503	4,2503	
Бечеј	Доње угарнице	2	18074	23395	њива 1	2,9201	2,9201	
Бечеј	Доње угарнице	2	18074	23396	њива 1	7,7675	7,7675	
Бечеј	Доње угарнице	2	18074	23397	њива 1	0,8700	0,8700	
Бечеј	Доње угарнице	2	18074	23398	њива 1	0,7688	0,7688	
Бечеј	Доње угарнице	2	18074	23398	њива 2	0,0817	0,0817	
Бечеј	Доње угарнице	2	18074	23399	њива 1	2,6349	2,6349	
Бечеј	Доње угарнице	2	18074	23399	њива 2	0,5124	0,5124	
Бечеј	Доње угарнице	2	18074	23400	трст.моч. 2	0,0319	0,0319	
Бечеј	Доње угарнице	2	18074	23401	њива 1	1,9590	1,9590	
Бечеј	Доње угарнице	2	18074	23401	њива 2	0,4618	0,4618	
Бечеј	Доње угарнице	2	18074	23402/1	њива 1	1,9794	1,9794	

Бечеј	Доње угарнице	2	18074	23402/1	њива 2	0,4414	0,4414
Бечеј	Доње угарнице	2	18074	23402/2	њива 1	1,8690	1,8690
Бечеј	Доње угарнице	2	18074	23702/2	њива 2	0,5518	0,5518
Бечеј	Доње угарнице	2	18074	23403	њива 1	0,6060	0,6060
Бечеј	Доње угарнице	2	18074	23403	њива 2	0,1369	0,1369
Бечеј	Доње угарнице	2	18074	23404	трст.моч. 2	0,1192	0,1192
Бечеј	Доње угарнице	2	18074	23405	трст.моч. 2	0,6996	0,6996
Бечеј	Доње угарнице	2	18074	23406	њива 1	0,8387	0,8387
Бечеј	Доње угарнице	2	18074	23406	њива 2	0,6525	0,6525
Бечеј	Доње угарнице	2	18074	23248	трст.моч. 2	0,1201	0,1201
Бечеј	Доње угарнице	2	18074	23249	њива 1	1,5980	1,5980
Бечеј	Доње угарнице	2	18074	23249	њива 2	1,7321	1,7321
Бечеј	Доње угарнице	2	18074	23250	трст.моч. 2	0,0880	0,0880
Бечеј	Доње угарнице	2	18074	23251/1	трст.моч. 1	0,0949	0,0949
Бечеј	Доње угарнице	2	18074	23251/2	трст.моч. 1	0,0877	0,0877
Бечеј	Доње угарнице	2	18074	23252/1	њива 1	1,0442	1,0442
Бечеј	Доње угарнице	2	18074	23252/1	њива 2	0,4449	0,4449
Бечеј	Доње угарнице	2	18074	23252/2	њива 1	0,9449	0,9449
Бечеј	Доње угарнице	2	18074	23252/2	њива 2	0,3826	0,3826
Бечеј	Доње угарнице	2	18074	23253	њива 1	0,7449	0,7449
Бечеј	Доње угарнице	2	18074	23253	њива 2	0,2014	0,2014
Бечеј	Доње угарнице	2	18074	23254	трст.моч. 2	0,0607	0,0607
Бечеј	Доње угарнице	2	18074	23255/1	трст.моч. 2	0,0440	0,0440
Бечеј	Доње угарнице	2	18074	23256/1	њива 1	0,5397	0,5397
Бечеј	Доње угарнице	2	18074	23256/1	њива 2	0,1357	0,1357
Бечеј	Доње угарнице	2	18074	23300	трст.моч. 2	0,7621	0,7621
Бечеј	Доње угарнице	2	18074	23301	њива 1	1,9313	1,9313
Бечеј	Доње угарнице	2	18074	23301	њива 2	2,0597	2,0597
Бечеј	Доње угарнице	2	18074	23302	њива 1	0,8822	0,8822
Бечеј	Доње угарнице	2	18074	23303	њива 1	2,7478	2,7478
Бечеј	Доње угарнице	2	18074	23304	њива 1	2,2168	2,2168
Бечеј	Доње угарнице	2	18074	23305	њива 1	1,5814	1,5814
Бечеј	Доње угарнице	2	18074	23306	њива 1	1,2473	1,2473
Бечеј	Доње угарнице	2	18074	23307	њива 1	1,2524	1,2524
Бечеј	Доње угарнице	2	18074	23308	њива 1	1,9360	1,9360
Бечеј	Доње угарнице	2	18074	23309	њива 1	0,6657	0,6657
Бечеј	Доње угарнице	2	18074	23310/1	њива 1	0,1030	0,1030
Бечеј	Доње угарнице	2	18074	23311/1	њива 1	2,0336	2,0336
Бечеј	Доње угарнице	2	18074	23311/1	њива 2	0,1200	0,1200
Бечеј	Доње угарнице	2	18074	23311/2	њива 1	1,4374	1,4374
Бечеј	Доње угарнице	2	18074	23311/2	њива 2	0,0626	0,0626
Бечеј	Доње угарнице	2	18074	23296/2	њива 3	0,4143	0,4143

Бечеј	Доње угарнице	2	18074	23296/2	трст.моч 2.	0,6774	0,6774	
Бечеј	Доње угарнице	2	18074	23297	њива 3	0,2480	0,2480	
Бечеј	Доње угарнице	2	18074	23298	пашњак 1	0,2761	0,2761	
Укупно 2						129,6806	129,6806	инфраструктура 1
Бечеј	Доње угарнице	3	18074	23312	њива 1	0,9129	0,9129	
Бечеј	Доње угарнице	3	18074	23312	њива 2	1,2717	1,2717	
Бечеј	Доње угарнице	3	18074	23313	трст.моч. 2	0,2875	0,2875	
Бечеј	Доње угарнице	3	18074	23314	трст.моч 2	0,1197	0,1197	
Бечеј	Доње угарнице	3	18074	23315	њива 1	0,9132	0,9132	
Бечеј	Доње угарнице	3	18074	23315	њива 3	0,3956	0,3956	
Бечеј	Доње угарнице	3	18074	23316	њива 1	1,6595	1,6595	
Бечеј	Доње угарнице	3	18074	23316	њива 3	0,6367	0,6367	
Бечеј	Доње угарнице	3	18074	23317	трст.моч.2	0,1276	0,1276	
Бечеј	Доње угарнице	3	18074	23318	њива 1	0,5335	0,5335	
Бечеј	Доње угарнице	3	18074	23318	њива 3	0,1784	0,1784	
Бечеј	Доње угарнице	3	18074	23318	трст.моч. 2	0,0193	0,0193	
Бечеј	Доње угарнице	3	18074	23319	њива 1	0,7325	0,7325	
Бечеј	Доње угарнице	3	18074	23319	њива 3	0,2486	0,2486	
Бечеј	Доње угарнице	3	18074	23319	трст.моч. 2	0,0194	0,0194	
Бечеј	Доње угарнице	3	18074	23320	њива 1	0,6410	0,6410	
Бечеј	Доње угарнице	3	18074	23320	њива 3	0,2173	0,2173	
Бечеј	Доње угарнице	3	18074	23320	трст.моч. 2	0,0111	0,0111	
Бечеј	Доње угарнице	3	18074	23321	њива 1	0,6160	0,6160	
Бечеј	Доње угарнице	3	18074	23321	њива 3	0,2093	0,2093	
Бечеј	Доње угарнице	3	18074	23321	трст.моч.2	0,0063	0,0063	
Бечеј	Доње угарнице	3	18074	23322	њива 1	1,6707	1,6707	
Бечеј	Доње угарнице	3	18074	23322	њива 3	0,5620	0,5620	
Бечеј	Доње угарнице	3	18074	23323	њива 1	2,3022	2,3022	
Бечеј	Доње угарнице	3	18074	23323	њива 3	0,6290	0,6290	
Бечеј	Доње угарнице	3	18074	23324	трст.моч. 2	0,0721	0,0721	
Бечеј	Доње угарнице	3	18074	23325	трст.моч. 2	0,0482	0,0482	
Бечеј	Доње угарнице	3	18074	23326	њива 1	1,0372	1,0372	
Бечеј	Доње угарнице	3	18074	23326	њива 3	0,2166	0,2166	
Бечеј	Доње угарнице	3	18074	23327	њива 1	1,0069	1,0069	
Бечеј	Доње угарнице	3	18074	23327	њива 2	0,1888	0,1888	
Бечеј	Доње угарнице	3	18074	23328	трст.моч. 2	0,0319	0,0319	
Бечеј	Доње угарнице	3	18074	23329	трст.моч. 2	0,0456	0,0456	
Бечеј	Доње угарнице	3	18074	23330	њива 1	3,1234	3,1234	
Бечеј	Доње угарнице	3	18074	23330	њива 2	0,5561	0,5561	
Бечеј	Доње угарнице	3	18074	23331	њива 1	0,8445	0,8445	
Бечеј	Доње угарнице	3	18074	23331	њива 2	0,1384	0,1384	
Бечеј	Доње угарнице	3	18074	23332	њива 1	0,6258	0,6258	

Бечеј	Доње угарнице	3	18074	23332	њива 2	0,1066	0,1066
Бечеј	Доње угарнице	3	18074	23333	њива 1	0,8340	0,8340
Бечеј	Доње угарнице	3	18074	23333	њива 2	0,1504	0,1504
Бечеј	Доње угарнице	3	18074	23334	њива 1	0,4731	0,4731
Бечеј	Доње угарнице	3	18074	23334	њива 2	0,0866	0,0866
Бечеј	Доње угарнице	3	18074	23335	њива 1	0,6134	0,6134
Бечеј	Доње угарнице	3	18074	23335	њива 2	0,1142	0,1142
Бечеј	Доње угарнице	3	18074	23336	њива 1	1,8331	1,8331
Бечеј	Доње угарнице	3	18074	23336	њива 2	0,3462	0,3462
Бечеј	Доње угарнице	3	18074	23337	њива 1	1,7511	1,7511
Бечеј	Доње угарнице	3	18074	23337	њива 2	0,3451	0,3451
Бечеј	Доње угарнице	3	18074	23338	њива 1	3,2351	3,2351
Бечеј	Доње угарнице	3	18074	23338	њива 2	0,6517	0,6517
Бечеј	Доње угарнице	3	18074	23339	трст.моч. 2	0,0307	0,0307
Бечеј	Доње угарнице	3	18074	23340	трст.моч. 2	0,0253	0,0253
Бечеј	Доње угарнице	3	18074	23441	њива 1	1,5373	1,5373
Бечеј	Доње угарнице	3	18074	23342	њива 1	1,0388	1,0388
Бечеј	Доње угарнице	3	18074	23342	њива 2	0,2170	0,2170
Бечеј	Доње угарнице	3	18074	23343	трст.моч. 2	0,0208	0,0208
Бечеј	Доње угарнице	3	18074	23344	њива 1	0,7100	0,7100
Бечеј	Доње угарнице	3	18074	23344	њива 2	0,1505	0,1505
Бечеј	Доње угарнице	3	18074	23344	трст.моч. 2	0,0158	0,0158
Бечеј	Доње угарнице	3	18074	23345	њива 1	0,9462	0,9462
Бечеј	Доње угарнице	3	18074	23345	њива 2	0,2011	0,2011
Бечеј	Доње угарнице	3	18074	23346	трст.моч. 2	0,0238	0,0238
Бечеј	Доње угарнице	3	18074	23347	њива 1	0,6685	0,6685
Бечеј	Доње угарнице	3	18074	23347	њива 2	0,1441	0,1441
Бечеј	Доње угарнице	3	18074	23347	трст.моч. 2	0,0182	0,0182
Бечеј	Доње угарнице	3	18074	23348	њива 1	0,8869	0,8869
Бечеј	Доње угарнице	3	18074	23348	њива 2	0,1894	0,1894
Бечеј	Доње угарнице	3	18074	23349	трст.моч. 2	0,0290	0,0290
Бечеј	Доње угарнице	3	18074	23466	њива 1	2,2040	2,2040
Бечеј	Доње угарнице	3	18074	23466	њива 2	0,1643	0,1643
Бечеј	Доње угарнице	3	18074	23467	пашњак 1	0,0917	0,0917
Бечеј	Доње угарнице	3	18074	23468	трст.моч. 2	0,0837	0,0837
Бечеј	Доње угарнице	3	18074	23469	трст.моч. 2	0,2160	0,2160
Бечеј	Доње угарнице	3	18074	23470	њива 1	5,0514	5,0514
Бечеј	Доње угарнице	3	18074	23470	њива 2	0,9790	0,9790
Бечеј	Доње угарнице	3	18074	23471	њива 1	2,9160	2,9160
Бечеј	Доње угарнице	3	18074	23471	њива 2	0,5274	0,5274
Бечеј	Доње угарнице	3	18074	23472	трст.моч. 2	0,1324	0,1324
Бечеј	Доње угарнице	3	18074	23473	трст.моч. 2	0,0801	0,0801

Бечеј	Доње угарнице	3	18074	23474	њива 1	1,7033	1,7033
Бечеј	Доње угарнице	3	18074	23474	њива 2	0,2840	0,2840
Бечеј	Доње угарнице	3	18074	23475	њива 1	0,6263	0,6263
Бечеј	Доње угарнице	3	18074	23475	њива 2	0,0981	0,0981
Бечеј	Доње угарнице	3	18074	23476	трст.моч. 2	0,0303	0,0303
Бечеј	Доње угарнице	3	18074	23477	трст.моч. 2	0,0478	0,0478
Бечеј	Доње угарнице	3	18074	23478	њива 1	0,9951	0,9951
Бечеј	Доње угарнице	3	18074	23478	њива 2	0,1541	0,1541
Бечеј	Доње угарнице	3	18074	23479	њива 1	0,3154	0,3154
Бечеј	Доње угарнице	3	18074	23479	њива 2	0,0472	0,0472
Бечеј	Доње угарнице	3	18074	23479	трст.моч. 2	0,0144	0,0144
Бечеј	Доње угарнице	3	18074	23480	њива 1	0,6461	0,6461
Бечеј	Доње угарнице	3	18074	23480	њива 2	0,0954	0,0954
Бечеј	Доње угарнице	3	18074	23481	трст.моч.2	0,0310	0,0310
Бечеј	Доње угарнице	3	18074	23482	њива 1	1,9874	1,9874
Бечеј	Доње угарнице	3	18074	23482	њива 2	0,2981	0,2981
Бечеј	Доње угарнице	3	18074	23483	трст.моч. 2	0,0921	0,0921
Бечеј	Доње угарнице	3	18074	23484	њива 1	1,2884	1,2884
Бечеј	Доње угарнице	3	18074	23484	њива 2	0,1951	0,1951
Бечеј	Доње угарнице	3	18074	23485	трст.моч. 2	0,0484	0,0484
Бечеј	Доње угарнице	3	18074	23486	њива 1	0,4676	0,4676
Бечеј	Доње угарнице	3	18074	23486	њива 2	0,0707	0,0707
Бечеј	Доње угарнице	3	18074	23486	трст.моч. 2	0,0155	0,0155
Бечеј	Доње угарнице	3	18074	23487	њива 1	0,6515	0,6515
Бечеј	Доње угарнице	3	18074	23487	њива 2	0,0969	0,0969
Бечеј	Доње угарнице	3	18074	23488	трст.моч. 2	0,0162	0,0162
Бечеј	Доње угарнице	3	18074	23489	трст.моч. 2	0,0521	0,0521
Бечеј	Доње угарнице	3	18074	23490	њива 1	2,7832	2,7832
Бечеј	Доње угарнице	3	18074	23490	њива 2	0,4609	0,4609
Бечеј	Доње угарнице	3	18074	23491	њива 1	0,3024	0,3024
Бечеј	Доње угарнице	3	18074	23491	њива 2	0,0518	0,0518
Бечеј	Доње угарнице	3	18074	23491	трст.моч. 2	0,0096	0,0096
Бечеј	Доње угарнице	3	18074	23492	њива 1	0,3010	0,3010
Бечеј	Доње угарнице	3	18074	23492	њива 2	0,0525	0,0525
Бечеј	Доње угарнице	3	18074	23492	трст.моч. 2	0,0104	0,0104
Бечеј	Доње угарнице	3	18074	23493	трст.моч. 2	0,1042	0,1042
Бечеј	Доње угарнице	3	18074	23494	њива 1	2,0405	2,0405
Бечеј	Доње угарнице	3	18074	23494	њива 2	0,4155	0,4155
Бечеј	Доње угарнице	3	18074	23495	њива 1	0,9768	0,9768
Бечеј	Доње угарнице	3	18074	23495	њива 2	0,2176	0,2176
Бечеј	Доње угарнице	3	18074	23496	трст.моч. 2	0,0563	0,0563
Бечеј	Доње угарнице	3	18074	23497	трст.моч. 2	0,0360	0,0360

Бечеј	Доње угарнице	3	18074	23498	њива 1	0,6137	0,6137	
Бечеј	Доње угарнице	3	18074	23498	њива 2	0,1507	0,1507	
Бечеј	Доње угарнице	3	18074	23499	њива 1	0,4734	0,4734	
Бечеј	Доње угарнице	3	18074	23499	њива 2	0,1268	0,1268	
Бечеј	Доње угарнице	3	18074	23500	трст.моч. 2	0,0319	0,0319	
Бечеј	Доње угарнице	3	18074	23501	трст.моч. 2	0,0803	0,0803	
Бечеј	Доње угарнице	3	18074	23502	њива 1	1,1261	1,1261	
Бечеј	Доње угарнице	3	18074	23502	њива 2	0,3789	0,3789	
Бечеј	Доње угарнице	3	18074	23503	њива 1	0,3097	0,3097	
Бечеј	Доње угарнице	3	18074	23503	њива 2	0,0911	0,0911	
Бечеј	Доње угарнице	3	18074	23504	трст.моч. 2	0,0286	0,0286	
Бечеј	Доње угарнице	3	18074	23505	трст.моч. 2	0,1932	0,1932	
Бечеј	Доње угарнице	3	18074	23506	њива 1	1,1824	1,1824	
Бечеј	Доње угарнице	3	18074	23506	њива 2	1,0196	1,0196	
Бечеј	Доње угарнице	3	3389	23361	трст.моч. 2	0,5790	0,5790	
Бечеј	Доње угарнице	3	3389	23362	трст.моч. 2	0,0727	0,0727	
Бечеј	Доње угарнице	3	3389	23350	трст.моч. 2	0,0471	0,0471	
Бечеј	Доње угарнице	3	3389	23354	трст.моч. 2	0,2311	0,2311	
Бечеј	Доње угарнице	3	3389	23357	трст.моч. 2	0,2390	0,2390	
Бечеј	Доње угарнице	3	3389	23358	трст.моч. 1	0,3517	0,3517	
Бечеј	Доње угарнице	3	3389	23360/2	њива. 1	0,1409	0,1409	
Бечеј	Доње угарнице	3	3389	23360/2	њива. 3	0,0792	0,0792	
Укупно 3						78,4308	78,4308	инфраструктура 1
Бечеј	Доње угарнице	4	3389	23615	њива 1	0,7524	0,7524	
Бечеј	Доње угарнице	4	3389	23615	њива 2	0,1724	0,1724	
Бечеј	Доње угарнице	4	3389	23617	трстик 2	0,5776	0,5776	
Бечеј	Доње угарнице	4	3389	23637	трстик 2	0,4134	0,4134	
Укупно 4						1,9158	1,9158	
Бечеј	Доње угарнице	5	18074	23651	њива 1	49,5250	49,5250	
Бечеј	Доње угарнице	5	18074	23652	њива 1	65,8248	65,8248	
Укупно 5						115,3498	115,3498	инфраструктура 1
Бечеј	Доње угарнице	6	18074	23647	њива 3	36,0006	36,0006	
Бечеј	Доње угарнице	6	18074	23588	њива 1	17,2907	17,2907	функционална целина
Бечеј	Доње угарнице	6	18074	23588	њива 3	16,5907	16,5907	
Бечеј	Доње угарнице	6	18074	23731	њива 1	73,6239	73,6239	
Укупно 6						143,5059	143,5059	инфраструктура 1
Бечеј	Доње угарнице	7	18074	23648	њива 1	0,0071	0,0071	
Бечеј	Доње угарнице	7	18074	23648	њива 3	74,9386	74,9386	функционална целина
Бечеј	Доње угарнице	7	18074	23733	њива 1	74,1582	74,1582	
Укупно 7						149,1039	149,1039	инфраструктура 1
Бечеј	Доње угарнице	8	18074	23414	њива 1	86,0061	86,0061	
Бечеј	Доње угарнице	8	18074	23414	њива 3	0,5312	0,5312	функционална целина

Бечеј	Доње угарнице	8	18074	23586	њива 1	56,0560	56,0560	
Бечеј	Доње угарнице	8	18074	23586	њива 3	3,1037	3,1037	
Бечеј	Доње угарнице	8	18074	23745/1	њива 1	5,5023	5,5023	
Бечеј	Доње угарнице	8	18074	23745/1	њива 2	11,2235	11,2235	
Бечеј	Доње угарнице	8	18074	23745/2	њива 1	10,2434	10,2434	
Укупно 8						172,6662	172,6662	инфраструктура 1
Бечеј	Доње угарнице	9	18074	23744	њива 1	67,7274	67,7274	функционална целина
Бечеј	Доње угарнице	9	18074	23745/3	њива 1	75,7992	75,7992	
Укупно 9						143,5266	143,5266	инфраструктура 1
Бечеј	Доње угарнице	10	18074	23739	њива 1	64,5174	64,5174	функционална целина
Бечеј	Доње угарнице	10	18074	23741	њива 1	66,1746	66,1746	
Укупно 10						130,6920	130,6920	инфраструктура 1
Бечеј	Доње угарнице	11	18074	23735/1	њива 1	1,9202	1,9202	
Бечеј	Доње угарнице	11	18074	23735/2	њива 1	0,7001	0,7001	
Бечеј	Доње угарнице	11	18074	23737	њива 1	17,6711	17,6711	функционална целина
Бечеј	Доње угарнице	11	18074	23738	њива 1	30,3213	30,3213	
Бечеј	Доње угарнице	11	18074	23653/20	њива 1	21,9492	21,9492	
Бечеј	Доње угарнице	11	18074	23729	њива 1	36,0741	36,0741	
Бечеј	Доње угарнице	11	18074	23730	њива 1	48,3711	48,3711	
Укупно 11						157,0071	157,0071	инфраструктура 1
Бечеј	Доње угарнице	12	18074	23748	њива 1	98,1081	98,1081	
Бечеј	Доње угарнице	12	18074	23746/1	њива 1	13,7996	13,7996	функционална целина
Бечеј	Доње угарнице	12	18074	23746/3	њива 1	1,9765	1,9765	
Бечеј	Доње угарнице	12	18074	23747/1	њива 1	61,3897	61,3897	
Бечеј	Доње угарнице	12	18074	23749	њива 1	0,3946	0,3946	
Укупно 12						175,6685	175,6685	инфраструктура 1
Бечеј	Доње угарнице	13	16142	23751/1	њива 1	2,0904	2,0904	
Укупно 13						2,0904	2,0904	
Бечеј	Д.Рит	14	18074	25602	њива 3	0,5663	0,5663	
Бечеј	Д.Рит	14	18074	25665	њива 2	0,0235	0,0235	
Бечеј	Д.Рит	14	18074	25666	њива 2	0,0092	0,0092	
Бечеј	Д.Рит	14	18074	25686	ливаде 3	0,2266	0,2266	
Бечеј	Д.Рит	14	18074	25687	ливаде 3	0,6744	0,6744	
Бечеј	Д.Рит	14	18074	25688	ливаде 3	0,6756	0,6756	
Бечеј	Д.Рит	14	18074	25690	ливаде 3	0,6659	0,6659	
Бечеј	Д.Рит	14	18074	25697	ливаде 3	1,8830	1,8830	
Бечеј	Д.Рит	14	18074	25691	ливаде 3	0,2662	0,2662	
Бечеј	Д.Рит	14	18074	25692	њива 5	10,7618	10,7618	
Бечеј	Д.Рит	14	18074	25838	пашњак 2	13,5964	13,5964	
Укупно 14						29,3489	29,3489	сточар 12
Бечеј	Д.Рит	15	18074	25821/1	њива 5	43,3600	43,3600	
Бечеј	Д.Рит	15	18074	25821/1	њива 6	1,6400	1,6400	

Бечеј	Д.Рит	15	18074	25821/2	пашњак 2	26,3720	26,3720	функционална целина
Бечеј	Д.Рит	15	18074	25832	њива 6	43,2845	43,2845	
Бечеј	Д.Рит	15	18074	25835	пашњак 2	14,2830	14,2830	
Бечеј	Д.Рит	15	18074	25836	пашњак 2	18,0638	18,0638	
Укупно 15						147,0033	147,0033	Сточар 1
Бечеј	Д.Рит	16	18074	25844	пашњак 2	17,0377	17,0377	
Бечеј	Д.Рит	16	18074	25846	пашњак 2	4,4073	4,4073	
Бечеј	Д.Рит	16	18074	23664	пашњак 2	0,1803	0,1803	
Бечеј	Д.Рит	16	18074	23666	пашњак 2	2,8564	2,8564	
Бечеј	Д.Рит	16	18074	23667	пашњак 2	68,7830	68,7830	
Укупно 16						93,2647	93,2647	
Бечеј	Д.Рит	17	18074	25856	њива 2	15,6060	15,6060	
Бечеј	Д.Рит	17	18074	25857	воћњак 2	0,3906	0,3906	
Бечеј	Д.Рит	17	18074	25906	њива 2	13,6136	13,6136	
Бечеј	Д.Рит	17	18074	25946	њива 3	7,4916	7,4916	
Укупно 17						37,1018	37,1018	
Бечеј	Д.Рит	18	18074	25880	њива 3	14,5518	14,5518	
Бечеј	Д.Рит	18	18074	25881	њива 3	11,2808	11,2808	
Бечеј	Д.Рит	18	18074	25882	њива 3	17,8744	17,8744	
Укупно 18						43,7070	43,7070	
Бечеј	Д.Рит	19	18074	25903	њива 3	27,4334	27,4334	
Бечеј	Д.Рит	19	18074	25904	њива 3	15,0836	15,0836	
Укупно 19						42,5170	42,5170	
Бечеј	Д.Рит	20	18074	25854	њива 3	34,8394	34,8394	
Бечеј	Д.Рит	20	18074	25854	њива 4	56,1126	56,1126	
Бечеј	Д.Рит	20	18074	25854	њива 6	2,3955	2,3955	
Укупно 20						93,3475	93,3475	
Бечеј	Д.Рит	21	18074	25905	њива 3	15,3251	15,3251	функционална целина
Бечеј	Д.Рит	21	18074	25905	њива 4	101,3094	101,3094	
Укупно 21						116,6345	116,6345	
Бечеј	Д.Рит	22	18074	25888	њива 3	9,3630	9,3630	
Бечеј	Д.Рит	22	18074	25888	њива 4	10,2155	10,2155	
Бечеј	Д.Рит	22	18074	25889	њива 4	1,6034	1,6034	
Бечеј	Д.Рит	22	18074	25890	њива 4	0,9640	0,9640	
Бечеј	Д.Рит	22	18074	25892/9	њива 3	5,4320	5,4320	
Укупно 22						27,5779	27,5779	Сточар 1
Бечеј	Д.Рит	23	18074	26002	воћњак 2	0,6363	0,6363	
Бечеј	Д.Рит	23	18074	25894	воћњак 2	6,6126	6,6126	
Бечеј	Д.Рит	23	18074	25896/1	воћњак 2	2,9331	2,9331	
Бечеј	Д.Рит	23	18074	25896/3	воћњак 2	5,0100	5,0100	
Бечеј	Д.Рит	23	18074	25896/6	воћњак 2	5,1466	5,1466	
Бечеј	Д.Рит	23	18074	25896/7	воћњак 2	4,0797	4,0797	

Бечеј	Д.Рит	23	18074	25896/9	воћњак 2	4,9696	4,9696	
Бечеј	Д.Рит	23	18074	25896/10	воћњак 2	2,9662	2,9662	
Бечеј	Д.Рит	23	18074	25896/11	воћњак 2	1,4196	1,4196	
Бечеј	Д.Рит	23	18074	25897	воћњак 2	0,4778	0,4778	
Бечеј	Д.Рит	23	18074	25898	њива 4	0,9800	0,9800	
Бечеј	Д.Рит	23	18074	25950	њива 4	3,2807	3,2807	
Бечеј	Д.Рит	23	18074	25951/2	воћњак 2	1,7906	1,7906	
Бечеј	Д.Рит	23	18074	25951/3	воћњак 2	2,0508	2,0508	
Бечеј	Д.Рит	23	18074	25951/4	воћњак 2	2,1445	2,1445	
Бечеј	Д.Рит	23	18074	25951/5	воћњак 2	2,3606	2,3606	
Бечеј	Д.Рит	23	18074	25951/6	воћњак 2	1,7823	1,7823	
Бечеј	Д.Рит	23	18074	25951/7	воћњак 2	1,6387	1,6387	
Бечеј	Д.Рит	23	18074	25951/8	воћњак 2	1,6052	1,6052	
Бечеј	Д.Рит	23	18074	25951/9	воћњак 2	1,6359	1,6359	
Бечеј	Д.Рит	23	18074	25951/10	воћњак 2	1,5287	1,5287	
Бечеј	Д.Рит	23	18074	25951/11	воћњак 2	1,5031	1,5031	
Бечеј	Д.Рит	23	18074	25951/12	воћњак 2	1,5076	1,5076	
Бечеј	Д.Рит	23	18074	25951/13	воћњак 2	1,6101	1,6101	
Укупно 23						59,6703	59,6703	инфраструктура 1
Бечеј	Д.Рит	24	18074	25951/1	њива 4	44,1351	44,1351	
Бечеј	Д.Рит	24	18074	25952/1	њива 4	59,7237	59,7237	
Бечеј	Д.Рит	24	18074	25952/1	њива 5	9,0700	9,0700	
Бечеј	Д.Рит	24	18074	25952/2	трст.моч. 1	0,4125	0,4125	функционална целина
Бечеј	Д.Рит	24	18135	25902	њива 4	61,4030	61,4030	
Укупно 24						174,7443	174,7443	Сточар 1
Бечеј	Д.Рит	25	18074	25899	њива 4	6,2089	6,2089	
Бечеј	Д.Рит	25	18074	25947	њива 4	112,8077	112,8077	
Бечеј	Д.Рит	25	18074	25947	њива 5	0,5559	0,5559	функционална целина
Укупно 25						119,5725	119,5725	
Бечеј	Д.Рит	26	18074	25954	њива 4	1,5940	1,5940	
Бечеј	Д.Рит	26	18074	25960	њива 4	12,1021	12,1021	
Бечеј	Д.Рит	26	18074	25961	њива 4	42,1926	42,1926	
Бечеј	Д.Рит	26	18074	25961	њива 4	0,5217	0,5217	
Бечеј	Д.Рит	26	18074	25955	њива 4	3,3988	3,3988	
Укупно 26						59,8092	59,8092	Сточар 1
Бечеј	Д.Рит	27	18074	25956	њива 4	76,7130	76,7130	
Укупно 27						76,7130	76,7130	
Бечеј	Д.Салаши	28	18074	21255/1	њива 1	109,7458	109,7458	
Бечеј	Д.Салаши	28	18074	21255/1	њива 2	29,3320	29,3320	
Бечеј	Д.Салаши	28	18074	21255/2	њива 1	4,8106	4,8106	функционална целина
Бечеј	Д.Салаши	28	18074	21255/3	њива 1	8,8218	8,8218	
Укупно 28						152,7102	152,7102	инфраструктура 1

Бечеј	Д.Салаши	29	18074	21256/2	њива 1	1,0822	1,0822	
Бечеј	Д.Салаши	29	18074	21257	њива 1	3,0000	3,0000	
Бечеј	Д.Салаши	29	18074	21258/1	њива 1	4,2350	4,2350	
Бечеј	Д.Салаши	29	18074	21259/1	њива 1	1,5200	1,5200	
Бечеј	Д.Салаши	29	18074	21266/1	њива 1	3,8894	3,8894	
Бечеј	Д.Салаши	29	18074	21268/3	њива 1	4,6170	4,6170	
Бечеј	Д.Салаши	29	18074	21269/1	њива 1	7,0000	7,0000	
Бечеј	Д.Салаши	29	18074	21270/1	њива 1	5,9883	5,9883	
Бечеј	Д.Салаши	29	18074	21270/2	њива 1	1,4149	1,4149	
Бечеј	Д.Салаши	29	18074	21272/2	њива 1	3,0000	3,0000	
Бечеј	Д.Салаши	29	18074	21275/2	њива 1	2,4992	2,4992	
Бечеј	Д.Салаши	29	18074	21276/2	њива 1	1,0000	1,0000	
Бечеј	Д.Салаши	29	18074	21276/4	њива 1	1,0000	1,0000	
Бечеј	Д.Салаши	29	18074	21276/5	њива 1	2,0000	2,0000	
Бечеј	Д.Салаши	29	18074	21278/1	њива 1	4,8360	4,8360	
Бечеј	Д.Салаши	29	18074	21278/2	њива 1	3,8376	3,8376	
Бечеј	Д.Салаши	29	18074	21279	њива 1	3,1450	3,1450	
Бечеј	Д.Салаши	29	18074	21280/2	њива 1	5,4354	5,4354	
Бечеј	Д.Салаши	29	18074	21281/1	њива 1	2,9962	2,9962	
Бечеј	Д.Салаши	29	18074	21281/3	њива 1	2,9962	2,9962	
Бечеј	Д.Салаши	29	18074	21283	њива 1	3,0755	3,0755	
Бечеј	Д.Салаши	29	18074	21284/1	њива 1	2,3502	2,3502	
Бечеј	Д.Салаши	29	18074	21286/6	њива 1	0,3030	0,3030	
Бечеј	Д.Салаши	29	18074	21287	њива 1	9,2275	9,2275	
Бечеј	Д.Салаши	29	18074	21285 део	њива 2	1,4733	1,4733	
Бечеј	Доњи салаши	29	18074	21643/2	њива 1	0,4451	0,4451	
Бечеј	Доњи салаши	29	18074	21671	њива 1	0,2629	0,2629	
Бечеј	Доњи салаши	29	18074	21722/2	њива 1	0,6080	0,6080	
Бечеј	Доњи салаши	29	18074	21722/2	њива 2	0,1920	0,1920	
Бечеј	Доњи салаши	29	18074	21622/2	њива 1	0,3330	0,3330	
Бечеј	Доњи салаши	29	18074	21701/1	њива 1	3,0000	3,0000	
Укупно 29						86,7629	86,7629	инфраструктура 1
Бечеј	Салаши	30	18074	21246	њива 1	88,4734	88,4734	
Укупно 30						88,4734	88,4734	
Бечеј	Салаши	31	18074	21245	њива 1	47,0250	47,0250	
Бечеј	Салаши	31	18074	21245	њива 1	55,1242	55,1242	функционална целина
Бечеј	Салаши	31	18074	21245	њива 2	72,8000	72,8000	
Укупно 31						174,9492	174,9492	
Бечеј	Салаши	32	18074	21234/1	њива 2	131,2183	131,2183	
Бечеј	Салаши	32	18074	21215	њива 2	19,7866	19,7866	функционална целина
Укупно 32						151,0049	151,0049	Сточар 1
Бечеј	Салаши	33	18074	21213	њива 2 део	9,3373	9,3373	

Бечеј	Салаши	33	18074	21226	њива 2	5,9880	5,9880	
Бечеј	Салаши	33	18074	21252	њива 1	6,1137	6,1137	
Бечеј	Салаши	33	18074	21252	њива 5	2,9525	2,9525	
Укупно 33						24,3915	24,3915	Сточар 20
Бечеј	Салаши	34	18074	21228	њива 2	1,0086	1,0086	
Бечеј	Салаши	34	18074	21229	њива 5	0,7605	0,7605	
Бечеј	Салаши	34	18074	21230	њива 5	0,9206	0,9206	
Бечеј	Салаши	34	18074	21231	њива 5	0,6804	0,6804	
Бечеј	Салаши	34	18074	21232	њива 5	0,5924	0,5924	
Бечеј	Салаши	34	18074	21227	њива 2	40,4316	40,4316	
Бечеј	Салаши	34	18074	21227	њива 3	90,4973	90,4973	
Бечеј	Салаши	34	18074	21225део	њива 3	39,3114	39,3114	
Укупно 34						174,2028	174,2028	Сточар 2
Бечеј	Салаши	35	18074	21213	њива 2 део	51,0000	51,0000	
Укупно 35						51,0000	51,0000	
Бечеј	Салаши	36	18074	21225део	њива 3	123,5000	123,5000	
Укупно 36						123,5000	123,5000	Сточар 19
Бечеј	Салаши	37	18074	21203/1	њива 1	28,6375	28,6375	
Бечеј	Салаши	37	18074	21203/1	њива 2	5,7708	5,7708	
Укупно 37						34,4083	34,4083	Сточар 1
Бечеј	Салаши	38	18074	21080	њива 2	12,5997	12,5997	
Бечеј	Салаши	38	18074	21080	њива 4	0,8598	0,8598	
Бечеј	Салаши	38	18074	21080	њива 5	4,3998	4,3998	
Бечеј	Салаши	38	18074	21080	њива 6	4,5844	4,5844	
Укупно 38						22,4437	22,4437	
Бечеј	Салаши	39	18074	21216	њива 2	11,8925	11,8925	
Бечеј	Салаши	39	18074	21217	њива 2	0,8656	0,8656	
Укупно39						12,7581	12,7581	Сточар 1
Бечеј	Салаши	40	18074	21201	њива 1	172,0616	172,0616	
Бечеј	Салаши	40	18074	17156/61	њива 1	80,4160	80,4160	функционална целина
Бечеј	Салаши	40	18074	21203/2	њива 1	0,2874	0,2874	
Бечеј	Салаши	40	18074	21202	њива 1	8,4021	8,4021	
Бечеј	Салаши	40	18074	21202	њива 4	6,2301	6,2301	
Бечеј	Салаши	40	18074	21205	њива 2	0,4988	0,4988	
Укупно 40						267,8960	267,8960	инфраструктура 1
Бечеј	Салаши	41	18074	21222/1	њива 3	13,6513	13,6513	
Бечеј	Салаши	41	18074	21222/33	њива 2	0,2222	0,2222	
Бечеј	Салаши	41	18074	21222/33	њива 3	4,3818	4,3818	
Бечеј	Салаши	41	18074	21222/4	њива 2	1,1614	1,1614	
Бечеј	Салаши	41	18074	21222/4	њива 3	3,7978	3,7978	
Бечеј	Салаши	41	18074	21222/5	њива 2	1,7834	1,7834	
Бечеј	Салаши	41	18074	21222/5	њива 3	2,4616	2,4616	

Бечеј	Салаша	41	18074	21222/6	њива 2	0,5496	0,5496	
Бечеј	Салаша	41	18074	21222/6	њива 3	0,4934	0,4934	
Бечеј	Салаша	41	18074	21222/7	њива 2	0,5906	0,5906	
Бечеј	Салаша	41	18074	21222/7	њива 3	0,4474	0,4474	
Бечеј	Салаша	41	18074	21222/8	њива 2	1,3017	1,3017	
Бечеј	Салаша	41	18074	21222/8	њива 3	0,7593	0,7593	
Бечеј	Салаша	41	18074	21222/10	њива 2	1,1685	1,1685	
Бечеј	Салаша	41	18074	21222/10	њива 3	0,3567	0,3567	
Бечеј	Салаша	41	18074	21222/11	њива 2	4,3754	4,3754	
Бечеј	Салаша	41	18074	21222/11	њива 3	0,5100	0,5100	
Бечеј	Салаша	41	18074	21222/12	њива 2	7,5284	7,5284	
Бечеј	Салаша	41	18074	21222/12	њива 3	0,0004	0,0004	
Бечеј	Салаша	41	18074	21222/13	њива 2	3,0203	3,0203	
Бечеј	Салаша	41	18074	21222/34	њива 3	3,0203	3,0203	
Бечеј	Салаша	41	18074	21222/14	њива 2	5,8254	5,8254	
Бечеј	Салаша	41	18074	21222/15	њива 2	4,4986	4,4986	
Бечеј	Салаша	41	18074	21222/15	њива 3	0,5059	0,5059	
Бечеј	Салаша	41	18074	21222/16	њива 2	0,9746	0,9746	
Бечеј	Салаша	41	18074	21222/16	њива 3	0,2873	0,2873	
Бечеј	Салаша	41	18074	21222/17	њива 2	1,0173	1,0173	
Бечеј	Салаша	41	18074	21222/17	њива 3	0,3991	0,3991	
Бечеј	Салаша	41	18074	21222/18	њива 2	1,8075	1,8075	
Бечеј	Салаша	41	18074	21222/18	њива 3	1,0533	1,0533	
Бечеј	Салаша	41	18074	21222/19	њива 2	1,3888	1,3888	
Бечеј	Салаша	41	18074	21222/19	њива 3	1,2817	1,2817	
Бечеј	Салаша	41	18074	21222/20	њива 2	1,4960	1,4960	
Бечеј	Салаша	41	18074	21222/20	њива 3	2,3571	2,3571	
Бечеј	Салаша	41	18074	21222/21	њива 2	0,9063	0,9063	
Бечеј	Салаша	41	18074	21222/21	њива 3	3,0125	3,0125	
Бечеј	Салаша	41	18074	21222/22	њива 2	0,2864	0,2864	
Бечеј	Салаша	41	18074	21222/22	њива 3	12,2018	12,2018	
Бечеј	Салаша	41	18074	21222/28	њива 3	3,0186	3,0186	
Бечеј	Салаша	41	18074	21222/30	њива 3	4,2621	4,2621	
Укупно 41						98,1618	98,1618	Стоچار 1
Бечеј	Салаша	42	18074	21221/21	њива 2	0,6024	0,6024	
Бечеј	Салаша	42	18074	21221/22	њива 2	0,3012	0,3012	
Бечеј	Салаша	42	18074	21221/23	њива 2	0,3012	0,3012	
Бечеј	Салаша	42	18074	21221/24	њива 2	2,5965	2,5965	
Бечеј	Салаша	42	18074	21221/25	њива 2	0,0815	0,0815	
Бечеј	Салаша	42	18074	21221/17	њива 1	2,6478	2,6478	
Бечеј	Салаша	42	18074	21221/17	њива 2	8,0714	8,0714	

Бечеј	Салаши	42	18074	21221/18	њива 1	2,3267	2,3267	
Бечеј	Салаши	42	18074	21221/18	њива 2	6,3275	6,3275	
Бечеј	Салаши	42	18074	21221/2	њива 1	7,6319	7,6319	
Бечеј	Салаши	42	18074	21221/3	њива 1	2,5440	2,5440	
Бечеј	Салаши	42	18074	21221/4	њива 1	3,8889	3,8889	
Бечеј	Салаши	42	18074	21221/5	њива 1	3,8889	3,8889	
Бечеј	Салаши	42	18074	21221/6	њива 1	9,7454	9,7454	
Бечеј	Салаши	42	18074	21221/7	њива 1	8,7864	8,7864	
Бечеј	Салаши	42	18074	21221/7	њива 2	0,5375	0,5375	
Бечеј	Салаши	42	18074	21221/8	њива 1	2,4034	2,4034	
Бечеј	Салаши	42	18074	21221/8	њива 2	0,9651	0,9651	
Бечеј	Салаши	42	18074	21221/9	њива 1	0,7343	0,7343	
Бечеј	Салаши	42	18074	21221/9	њива 2	0,4579	0,4579	
Бечеј	Салаши	42	18074	21221/10	њива 1	2,6650	2,6650	
Бечеј	Салаши	42	18074	21221/10	њива 2	3,0193	3,0193	
Бечеј	Салаши	42	18074	21221/11	њива 1	1,4092	1,4092	
Бечеј	Салаши	42	18074	21221/11	њива 2	28,6878	28,6878	
Бечеј	Салаши	42	18074	21221/13	њива 1	1,1720	1,1720	
Бечеј	Салаши	42	18074	21221/13	њива 2	3,8277	3,8277	
Бечеј	Салаши	42	18074	21220/13	њива 2	7,5187	7,5187	функционална целина
Укупно 42						113,1396	113,1396	
Бечеј	Салаши	43	18074	21220/30	њива 2	5,2754	5,2754	
Бечеј	Салаши	43	18074	21220/27	њива 2	1,4264	1,4264	
Бечеј	Салаши	43	18074	21220/18	њива 2	9,5119	9,5119	
Бечеј	Салаши	43	18074	21220/20	њива 2	4,3761	4,3761	
Бечеј	Салаши	43	18074	21220/21	њива 2	7,0437	7,0437	
Бечеј	Салаши	43	18074	21220/15	њива 2	3,5862	3,5862	
Бечеј	Салаши	43	18074	21220/16	њива 2	1,2994	1,2994	
Бечеј	Салаши	43	18074	21219/5	њива 2	3,1510	3,1510	
Бечеј	Салаши	43	18074	21219/6	њива 2	1,4280	1,4280	
Бечеј	Салаши	43	18074	21219/1	њива 2	3,3730	3,3730	
Укупно 43						40,4711	40,4711	
Бечеј	Салаши	44	18074	17041	њива 2	17,3782	17,3782	
Бечеј	Салаши	44	18074	17041	њива 3	72,7559	72,7559	
Укупно 44						90,1341	90,1341	
Бечеј	Салаши	45	18074	17045	њива 1	30,5091	30,5091	
Бечеј	Салаши	45	18074	17045	њива 2	48,5786	48,5786	
Бечеј	Салаши	45	18074	17045	њива 2	26,7100	26,7100	
Бечеј	Салаши	45	18074	17045	њива 4	11,7660	11,7660	

Укупно 45						117,5637	117,5637	инфраструктура 1
Бечеј	Салаши	46	18074	17043/1	њива 2	2,6267	2,6267	
Бечеј	Салаши	46	18074	17043/7	њива 2	2,3055	2,3055	
Бечеј	Салаши	46	18074	17043/8	њива 2	2,3054	2,3054	
Бечеј	Салаши	46	18074	17043/9	њива 2	3,0000	3,0000	
Бечеј	Салаши	46	18074	17043/11	њива 2	0,4872	0,4872	
Бечеј	Салаши	46	18074	17043/12	њива 2	0,3588	0,3588	
Бечеј	Салаши	46	2014	17156/62	њива 2	27,6675	27,6675	
Укупно 46						38,7511	38,7511	Сточар 1
Бечеј	Салаши	47	18074	17046	њива 2	69,3341	69,3341	
Бечеј	Салаши	47	18074	17046	њива 3	18,1702	18,1702	
Укупно 47						87,5043	87,5043	
Бечеј	Салаши	48	18074	17002	њива 4	15,4817	15,4817	
Бечеј	Салаши	48	18074	17002	њива 5	2,0928	2,0928	
Бечеј	Салаши	48	18074	17003/1	њива 3	1,0828	1,0828	
Бечеј	Салаши	48	18074	17003/1	њива 5	3,6543	3,6543	
Укупно 48						22,3116	22,3116	
Бечеј	Салаши	49	18074	17146	њива 1	12,1845	12,1845	
Укупно 49						12,1845	12,1845	Сточар 8
Бечеј	Салаши	50	18074	17147/1	њива 1	7,1378	7,1378	
Бечеј	Салаши	50	18074	17147/1	њива 2	6,1141	6,1141	
Укупно 50						13,2519	13,2519	Сточар 11
Бечеј	Салаши	51	18074	17156/60	њива1	32,4020	32,4020	
Укупно 51						32,4020	32,4020	Сточар 1
Бечеј	Салаши	52	18074	17040/23	њива 3	0,5881	0,5881	
Бечеј	Салаши	52	18074	17007/16	њива 2	3,4106	3,4106	
Бечеј	Салаши	52	18074	17007/16	њива 3	0,0906	0,0906	
Укупно 52						4,0893	4,0893	
Бечеј	Салаши	53	18074	17040/59	њива 2	0,7568	0,7568	
Бечеј	Салаши	53	18074	17040/59	њива 4	0,0160	0,0160	
Бечеј	Салаши	53	18074	17007/10	њива 2	0,2587	0,2587	
Бечеј	Салаши	53	18074	17007/10	њива 3	0,3168	0,3168	
Бечеј	Салаши	53	18074	17040/12	њива 3	5,4223	5,4223	
Бечеј	Салаши	53	18074	17040/31	њива 2	1,8160	1,8160	
Бечеј	Салаши	53	18074	17040/31	њива 3	2,3746	2,3746	
Бечеј	Салаши	53	18074	17040/32	њива 2	2,1046	2,1046	
Бечеј	Салаши	53	18074	17040/32	њива 3	2,7755	2,7755	
Бечеј	Салаши	53	18074	17040/37	њива 2	0,0002	0,0002	

Бечеј	Салаши	53	18074	17040/37	њива 4	1,1292	1,1292	
Бечеј	Салаши	53	18074	17039/46	њива 2	0,0923	0,0923	
Бечеј	Салаши	53	18074	17039/46	њива 3	0,5847	0,5847	
Бечеј	Салаши	53	18074	17040/59	њива 2	0,7568	0,7568	
Бечеј	Салаши	53	18074	17040/59	њива 4	0,0160	0,0160	
Бечеј	Доњи салаши	53	18074	21646	њива 1	2,0588	2,0588	
Бечеј	Доњи салаши	53	18074	21638/1	њива 1	0,3512	0,3512	
Бечеј	Доњи салаши	53	18074	21659/2	њива 1	0,5044	0,5044	
Бечеј	Доњи салаши	53	18074	21634	њива 1	0,2852	0,2852	
Бечеј	Доњи салаши	53	18074	21638/2	њива 1	1,5730	1,5730	
Бечеј	Доњи салаши	53	18074	21644	њива 1	4,3371	4,3371	
Бечеј	Доњи салаши	53	18074	21645	њива 1	0,5861	0,5861	
Бечеј	Доњи салаши	53	18074	21650	њива 1	1,1510	1,1510	
Бечеј	Доњи салаши	53	18074	21654/2	њива 1	0,0799	0,0799	
Бечеј	Доњи салаши	53	18074	21701/2	њива 1	1,0000	1,0000	
Бечеј	Доњи салаши	53	18074	21701/3	њива 1	3,0000	3,0000	
Бечеј	Доњи салаши	53	18074	21730/55	њива 1	1,3266	1,3266	
Бечеј	Доњи салаши	53	18074	21730/56	њива 1	0,5904	0,5904	
Бечеј	Доњи салаши	53	18074	22367	њива 1	0,9402	0,9402	
Бечеј	Доњи салаши	53	18074	22367	њива 2	0,3804	0,3804	
Бечеј	Салаши	53	18074	17462/10	њива 1	0,6419	0,6419	
Укупно 53						37,2267	37,2267	
Бечеј		54	18074	20292/4	њива 1	2,0867	2,0867	
Укупно 54						2,0867	2,0867	Сточар 1

Укупно:	4693,7999
----------------	------------------

ТАБЕЛА 15

Преглед груписаних надметања

КО	потес	број јавног надметања	број поседовног листа/листа непокретности	број катастарске парцеле	култура класа	класа	површина (Ха)	површина државног удела (Ха)	напомена
Бачко Градиште	курија	55	674	10004	ливада	3	0,0870	0,0870	функционална целина
Бачко Градиште	курија	55	674	10005	њива	1	3,6695	3,6695	заливни систем
Бачко Градиште	курија	55	674	10006	њива	1	109,3075	109,3075	
Бачко Градиште	курија	55	674	10006	њива	2	31,4102	31,4102	
Бачко Градиште	курија	55	674	10006	њива	3	4,7783	4,7783	
Бачко Градиште	курија	55	674	10007део	њива	1	24,9943	24,9943	
Бачко Градиште	курија	55	674	10007део	њива	2	8,7268	8,7268	
Бачко Градиште	курија	55	674	10007део	њива	3	5,1873	5,1873	
Бачко Градиште	курија	55	674	10008	пашњак	2	0,7975	0,7975	
Бачко Градиште	курија	55	674	10009	њива	1	6,5475	6,5475	
Бачко Градиште	курија	55	674	10011	њива	1	60,0171	60,0171	
Бачко Градиште	курија	55	674	10011	њива	2	99,6324	99,6324	
					УКУПНО 55		355,1554	355,1554	
Бачко Градиште	курија	56	674	10007део	њива	1	9,6067	9,6067	
Бачко Градиште	курија	56	674	10007део	њива	2	3,3540	3,3540	
Бачко Градиште	курија	56	674	10007део	њива	3	2,0332	2,0332	
					УКУПНО 56		14,9939	14,9939	сточар 4
Бачко Градиште	курија	57	674	10007део	њива	1	5,6920	5,6920	
Бачко Градиште	курија	57	674	10007део	њива	2	1,9873	1,9873	
Бачко Градиште	курија	57	674	10007део	њива	3	1,1870	1,1870	
					УКУПНО 57		8,8663	8,8663	сточар 13
Бачко Градиште	курија	58	694	10013/1 део	њива	1	26,2782	26,2782	
Бачко Градиште	ливаде	58	694	10082/5	њива	1	1,3340	1,3340	
Бачко Градиште	ливаде	58	694	10083	њива	3	4,6389	4,6389	
					УКУПНО 58		32,2511	32,2511	сточар 10
Бачко Градиште	курија	59	694	10012	њива	1	1,8545	1,8545	
Бачко Градиште	курија	59	694	10013/1део	њива	1	75,5370	75,5370	
Бачко Градиште	курија	59	694	10014/1	њива	1	1,3705	1,3705	
Бачко Градиште	курија	59	694	10014/1	њива	3	0,1172	0,1172	

					УКУПНО 59		78,8792	78,8792	Сточар 2
Бачко Градиште	курија	60	694	10023/2	њива	1	0,4412	0,4412	
Бачко Градиште	курија	60	694	10023/2	њива	2	0,0682	0,0682	
Бачко Градиште	курија	60	694	10040	њива	3	0,8177	0,8177	
Бачко Градиште	курија	60	694	10041	њива	3	0,8423	0,8423	
Бачко Градиште	курија	60	694	10042	њива	2	1,0474	1,0474	
Бачко Градиште	курија	60	694	10043	њива	2	3,3766	3,3766	
Бачко Градиште	курија	60	694	10051	пашњак	3	1,6667	1,6667	
Бачко Градиште	курија	60	694	10044	њива	1	1,3648	1,3648	
Бачко Градиште	курија	60	694	10046	њива	1	5,4702	5,4702	
Бачко Градиште	курија	60	694	10047	пашњак	2	0,1293	0,1293	
Бачко Градиште	курија	60	694	10050	њива	1	2,4709	2,4709	
Бачко Градиште	курија	60	694	10050	њива	2	4,7661	4,7661	
Бачко Градиште	курија	60	694	10048	њива	2	0,5016	0,5016	
Бачко Градиште	курија	60	694	10049	њива	1	0,9206	0,9206	
Бачко Градиште	курија	60	694	10049	њива	2	1,5751	1,5751	
					УКУПНО 60		25,4587	25,4587	Сточар 13
Бачко Градиште	ливаде	61	694	10053/1 Део	њива	1	9,1633	9,1633	
Бачко Градиште	ливаде	61	694	10053/1 Део	њива	2	3,8745	3,8745	
Бачко Градиште	ливаде	61	694	10053/1 Део	њива	3	1,8721	1,8721	
					УКУПНО 61		14,9099	14,9099	Сточар 6
Бачко Градиште	ливаде	62	694	10053/1 Део	њива	1	12,3969	12,3969	
Бачко Градиште	ливаде	62	694	10053/1 Део	њива	2	5,2149	5,2149	
Бачко Градиште	ливаде	62	694	10053/1 Део	њива	3	2,5328	2,5328	
					УКУПНО 62		20,1446	20,1446	Сточар 5
Бачко Градиште	ливаде	63	694	10087	ливада	3	4,2597	4,2597	
Бачко Градиште	ливаде	63	694	10088	њива	1	39,1680	39,1680	
Бачко Градиште	ливаде	63	694	10088	њива	2	36,4480	36,4480	
Бачко Градиште	ливаде	63	694	10088	њива	3	18,7259	18,7259	
					УКУПНО 63		98,6016	98,6016	Сточар 3
Бачко Градиште	ливаде	64	694	10089/1	њива	1	31,2464	31,2464	
Бачко Градиште	ливаде	64	694	10089/1	њива	3	12,9974	12,9974	
					УКУПНО 64		44,2438	44,2438	Сточар 5
Бачко Градиште	доњи рит	65	694	13142	њива	4	0,1112	0,1112	
Бачко Градиште	доњи рит	65	694	13142	њива	5	0,1690	0,1690	

Бачко Градиште	доњи рит	65	694	13143	њива	4	0,5418	0,5418
Бачко Градиште	доњи рит	65	694	13143	њива	5	0,8277	0,8277
Бачко Градиште	доњи рит	65	694	13144	њива	4	0,4339	0,4339
Бачко Градиште	доњи рит	65	694	13144	њива	5	0,6671	0,6671
Бачко Градиште	доњи рит	65	694	13145	њива	4	2,2067	2,2067
Бачко Градиште	доњи рит	65	694	13145	њива	5	1,4472	1,4472
Бачко Градиште	доњи рит	65	694	13146	њива	4	0,3567	0,3567
Бачко Градиште	доњи рит	65	694	13146	њива	5	0,5536	0,5536
Бачко Градиште	доњи рит	65	694	13148	њива	4	0,1243	0,1243
Бачко Градиште	доњи рит	65	694	13148	њива	5	0,1922	0,1922
Бачко Градиште	доњи рит	65	694	13149	њива	5	11,0009	11,0009
Бачко Градиште	доњи рит	65	694	13150	њива	4	0,8980	0,8980
Бачко Градиште	доњи рит	65	694	13151	њива	5	24,5080	24,5080
Бачко Градиште	доњи рит	65	694	13152	њива	5	2,1816	2,1816
Бачко Градиште	доњи рит	65	694	13153	њива	5	8,1396	8,1396
Бачко Градиште	доњи рит	65	694	13154	њива	5	4,3750	4,3750
Бачко Градиште	доњи рит	65	694	13155	њива	5	17,1685	17,1685
					УКУПНО 65		75,9030	58,7345
Бачко Градиште	велики јарош	66	694	13840/2	њива	1	0,6399	0,6399
Бачко Градиште	велики јарош	66	694	13840/2	њива	2	0,1335	0,1335
Бачко Градиште	велики јарош	66	694	13841	њива	1	0,8451	0,8451
Бачко Градиште	велики јарош	66	694	13841	њива	2	0,0178	0,0178
Бачко Градиште	велики јарош	66	694	13842	њива	1	0,5014	0,5014
Бачко Градиште	велики јарош	66	694	13842	њива	2	0,1058	0,1058
Бачко Градиште	велики јарош	66	694	13850	њива	1	2,6495	2,6495
Бачко Градиште	велики јарош	66	694	13850	њива	2	0,4799	0,4799
Бачко Градиште	велики јарош	66	694	13851	њива	1	1,8727	1,8727
Бачко Градиште	велики јарош	66	694	13851	њива	2	0,3354	0,3354
Бачко Градиште	плавша	66	694	13857	њива	1	0,6325	0,6325
Бачко Градиште	плавша	66	694	13857	њива	2	0,2713	0,2713
Бачко Градиште	велики јарош	66	694	13858	њива	1	1,3388	1,3388
Бачко Градиште	велики јарош	66	694	13858	њива	2	0,0527	0,0527
Бачко Градиште	велики јарош	66	694	13859	ливада	3	0,0967	0,0967
Бачко Градиште	велики јарош	66	694	13860	њива	1	5,8500	5,8500
Бачко Градиште	велики јарош	66	694	13860	њива	2	1,6325	1,6325

Бачко Градиште	велики јарош	66	694	13861/2	њива	1	2,5640	2,5640	
Бачко Градиште	велики јарош	66	694	13861/2	њива	2	0,0436	0,0436	
Бачко Градиште	велики јарош	66	694	13862	њива	1	1,2105	1,2105	
Бачко Градиште	велики јарош	66	694	13862	њива	2	0,1736	0,1736	
Бачко Градиште	велики јарош	66	694	13864/1	њива	1	2,5469	2,5469	
Бачко Градиште	велики јарош	66	694	13864/1	њива	2	0,1950	0,1950	
Бачко Градиште	велики јарош	66	694	13864/3	њива	1	0,9515	0,9515	
Бачко Градиште	велики јарош	66	694	13864/3	њива	2	0,0640	0,0640	
					УКУПНО 66:		25,2046	25,2046	Сточар 15
Бачко Градиште	велики јарош	67	694	13865/1	њива	1	1,5483	1,5483	
Бачко Градиште	велики јарош	67	694	13865/1	њива	2	0,0897	0,0897	
Бачко Градиште	велики јарош	67	694	13865/2	њива	1	0,6871	0,6871	
Бачко Градиште	велики јарош	67	694	13865/2	њива	2	0,0361	0,0361	
Бачко Градиште	велики јарош	67	694	13867	њива	2	0,4662	0,4662	
Бачко Градиште	јарошке дужи	67	694	14273/7	њива	1	0,0389	0,0389	
Бачко Градиште	јарошке дужи	67	694	14273/7	њива	3	0,3272	0,3272	
Бачко Градиште	велики јарош	67	694	14274/1	њива	3	1,4587	1,4587	
					УКУПНО 67		4,6522	4,6522	
Бачко Градиште	велики јарош	68	694	13875	њива	1	3,3035	3,3035	
					УКУПНО 68		3,3035	3,3035	
Бачко Градиште	ваган	69	694	10923	њива	2	4,4400	4,4400	
Бачко Градиште	економија	69	694	13922/1	њива	1	2,7977	2,7977	
Бачко Градиште	економија	69	694	13922/2	њива	1	1,1772	1,1772	
Бачко Градиште	економија	69	694	13923	њива	1	2,2060	2,2060	
Бачко Градиште	економија	69	694	13924	њива	1	2,4903	2,4903	
					УКУПНО 69		13,1112	13,1112	
Бачко Градиште	ваган	70	694	10925	пашњак	3	5,3168	5,3168	
Бачко Градиште	ваган	70	694	10932	пашњак	3	0,5257	0,5257	
Бачко Градиште	илиџија	70	694	13931	њива	1	2,3265	2,3265	
Бачко Градиште	плавша	70	694	13391	њива	1	3,4197	3,4197	
Бачко Градиште	плавша	70	694	13391	њива	2	0,1156	0,1156	
Бачко Градиште	илиџија	70	694	13932/1	њива	1	0,4767	0,4767	
Бачко Градиште	илиџија	70	694	13932/5	њива	1	0,1500	0,1500	
Бачко Градиште	јарошке дужи	70	694	14024	њива	6	3,3367	3,3367	
Бачко Градиште	економија	70	694	13920	њива	1	2,8684	2,8684	

					УКУПНО 70:		18,5361	18,5361	
Бачко Градиште	коштаница	71	694	10407	њива	1	1,1708	1,1708	
Бачко Градиште	коштаница	71	694	10407	њива	2	0,4739	0,4739	
Бачко Градиште	коштаница	71	694	10407	њива	3	0,4421	0,4421	
Бачко Градиште	коштаница	71	694	10408	њива	1	0,5644	0,5644	
Бачко Градиште	коштаница	71	694	10408	њива	2	0,2250	0,2250	
Бачко Градиште	коштаница	71	694	10408	њива	3	0,0720	0,0720	
Бачко Градиште	коштаница	71	694	10409	њива	1	0,8871	0,8871	
Бачко Градиште	коштаница	71	694	10409	њива	2	0,3478	0,3478	
Бачко Градиште	коштаница	71	694	10409	њива	3	0,1217	0,1217	
Бачко Градиште	коштаница	71	694	10532	њива	1	0,5522	0,5522	
Бачко Градиште	коштаница	71	694	10532	њива	2	0,0973	0,0973	
Бачко Градиште	коштаница	71	694	10533	њива	1	0,4135	0,4135	
Бачко Градиште	коштаница	71	694	10533	њива	2	0,0729	0,0729	
Бачко Градиште	коштаница	71	694	10544	њива	1	1,0731	1,0731	
Бачко Градиште	коштаница	71	694	10544	њива	2	0,1724	0,1724	
Бачко Градиште	коштаница	71	694	10545	њива	1	2,9260	2,9260	
Бачко Градиште	коштаница	71	694	10545	њива	2	0,4619	0,4619	
Бачко Градиште	коштаница	71	18327	10576/3	њива	1	0,3452	0,3452	
Бачко Градиште	коштаница	71	18327	10576/3	њива	4	0,0365	0,0365	
Бачко Градиште	коштаница	71	694	10622/2	њива	1	0,1356	0,1356	
Бачко Градиште	коштаница	71	694	10624/1	њива	1	0,8940	0,8940	
Бачко Градиште	коштаница	71	694	10638/2	њива	1	1,4913	1,4913	
Бачко Градиште	коштаница	71	694	10639	њива	1	0,8489	0,8489	
Бачко Градиште	буџак	71	694	10661	њива	1	0,8058	0,8058	
Бачко Градиште	крнажара	71	694	10680/1	њива	1	0,0690	0,0690	
Бачко Градиште	крнажара	71	694	10680/1	њива	2	0,0300	0,0300	
Бачко Градиште	крнажара	71	694	10680/1	њива	4	0,0060	0,0060	
Бачко Градиште	коштаница	71	694	10694/3	њива	1	0,4750	0,4750	
Бачко Градиште	коштаница	71	694	10508/1	њива	1	0,0734	0,0734	
Бачко Градиште	коштаница	71	694	10508/1	њива	2	0,0172	0,0172	
Бачко Градиште	ливаде	71	694	10176/2	њива	1	5,4171	5,4171	
Бачко Градиште	ливаде	71	694	10189/5	њива	1	1,7717	1,7717	
Бачко Градиште	ливаде	71	694	10189/26	њива	1	0,4316	0,4316	
Бачко Градиште	ливаде	71	694	10190/1	њива	3	0,6574	0,6574	

Бачко Градиште	ливаде	71	694	10190/2	њива	3	0,3894	0,3894	
Бачко Градиште	велики јарош	71	694	13891	ливада	3	0,4250	0,4250	
					УКУПНО 71:		24,3942	24,3942	
Бачко Градиште	коштаница	72	694	10582	њива	1	1,8504	1,8504	
Бачко Градиште	коштаница	72	694	10582	њива	4	0,1911	0,1911	
Бачко Градиште	буџак	72	694	10590	њива	2	1,9778	1,9778	
Бачко Градиште	буџак	72	694	10590	њива	3	0,2040	0,2040	
Бачко Градиште	буџак	72	694	10590	њива	4	1,2120	1,2120	
Бачко Градиште	буџак	72	694	10591	пашњак	3	0,8065	0,8065	
Бачко Градиште	буџак	72	694	10592	њива	1	0,2519	0,2519	
Бачко Градиште	буџак	72	694	10592	њива	3	0,0262	0,0262	
Бачко Градиште	буџак	72	694	10592	њива	4	0,2273	0,2273	
Бачко Градиште	буџак	72	694	10593	њива	1	0,5054	0,5054	
Бачко Градиште	буџак	72	694	10593	њива	3	0,0097	0,0097	
Бачко Градиште	буџак	72	694	10593	њива	4	0,0884	0,0884	
Бачко Градиште	буџак	72	694	10596	њива	1	0,3871	0,3871	
Бачко Градиште	буџак	72	694	10596	њива	2	0,0393	0,0393	
Бачко Градиште	буџак	72	694	10596	њива	3	0,0719	0,0719	
Бачко Градиште	буџак	72	694	10606/1	њива	1	0,3563	0,3563	
Бачко Градиште	буџак	72	694	10606/2	њива	1	0,3504	0,3504	
Бачко Градиште	буџак	72	694	10606/3	њива	1	0,4801	0,4801	
					УКУПНО 72:		9,0358	9,0358	Сточар 16

Укупно: 867,6451

ТАБЕЛА 15

Преглед груписаних надметања

КО	потес	број јавног надметања	број поседовног листа/листа непокретности	број катастарске парцеле	култура и класа	површина (Ха)	површина државног удела (Ха)	напомена
Милешево		73	116	1501/3	њива 2	45,3094	45,3094	
Милешево		73	116	1501/3	њива 3	7,6926	7,6926	
Милешево		73	116	1501/1	њива 2	19,2917	19,2917	
Милешево		73	116	1501/2	њива 2	3,0155	3,0155	
Милешево		73	116	1502/1	њива 2	7,7343	7,7343	
Милешево		73	116	1502/2	њива 2	2,2153	2,2153	
Милешево		73	116	1502/3	њива 2	1,3538	1,3538	
Милешево		73	116	1502/4	њива 2	2,0307	2,0307	
Милешево		73	116	1502/5	њива 2	1,4953	1,4953	
Милешево		73	116	1502/6	њива 2	1,1991	1,1991	
Милешево		73	116	1502/7	њива 2	1,2036	1,2036	
Милешево		73	116	1502/8	њива 2	3,0906	3,0906	
Милешево		73	116	1502/9	њива 2	1,5675	1,5675	
Милешево		73	116	1502/10	њива 2	3,3052	3,3052	
Милешево		73	116	1502/11	њива 2	3,8217	3,8217	
Милешево		73	116	1502/12	њива 2	1,3779	1,3779	
Милешево		73	116	1502/13	њива 1	0,0020	0,0020	
Милешево		73	116	1502/13	њива 2	3,3431	3,3431	
Милешево		73	116	1502/14	њива 1	0,0750	0,0750	
Милешево		73	116	1502/14	њива 2	3,2670	3,2670	
Милешево		73	116	1502/15	њива 1	0,2045	0,2045	
Милешево		73	116	1502/15	њива 2	2,8908	2,8908	
Милешево		73	116	1502/16	њива 1	0,2133	0,2133	
Милешево		73	116	1502/16	њива 2	1,8108	1,8108	
Милешево		73	116	1502/17	њива 1	0,3813	0,3813	
Милешево		73	116	1502/17	њива 2	2,8084	2,8084	
Милешево		73	116	1502/18	њива 1	0,5766	0,5766	
Милешево		73	116	1502/18	њива 2	3,0523	3,0523	
Милешево		73	116	1502/19	њива 1	0,6661	0,6661	
Милешево		73	116	1502/19	њива 2	2,5909	2,5909	
Милешево		73	116	1502/20	њива 1	1,1470	1,1470	
Милешево		73	116	1502/20	њива 2	3,4810	3,4810	
Милешево		73	116	1502/21	њива 1	0,7203	0,7203	

Милешево		73	116	1502/21	њива 2	3,0330	3,0330	
Милешево		73	116	2281/2	њива 1	0,0549	0,0549	
Милешево		73	116	2281/2	њива 2	46,1751	46,1751	
Укупно 73						182,1976	182,1976	Сточар 2
Милешево		74	117	2283	њива 2	28,5807	28,5807	
Милешево		74	117	2282	њива 2	40,6420	40,6420	
Укупно 74						69,2227	69,2227	
Милешево		75	118	1505/7 део	њива 1	7,5823	7,5823	
Милешево		75	118	1505/7 део	њива 2	61,8169	61,8169	
Укупно 75						69,3992	69,3992	Сточар 14
Милешево		76	118	1505/7 део	њива 1	14,7975	14,7975	
Милешево		76	118	1505/7 део	њива 2	49,2674	49,2674	
Укупно 76						64,0649	64,0649	Сточар 2
Милешево		77	118	1504	њива 1	82,3411	82,3411	
Милешево		77	118	1504	њива 2	82,1175	82,1175	
Укупно 77						164,4586	164,4586	Сточар 1
Милешево		78	118	2278	њива 2	2,8239	2,8239	
Милешево		78	118	2279	њива 2	147,1057	147,1057	функционална целина
Милешево		78	118	2279	њива 3	68,3300	68,3300	
Укупно78						218,2596	218,2596	
Милешево		79	118	2280	њива 1	9,0801	9,0801	
Милешево		79	118	2280	њива 2	118,6857	118,6857	
Милешево		79	118	2286/1	њива 2	101,1584	101,1584	
Укупно 79						228,9242	228,9242	
Милешево		80	118	2287	њива 1	130,7019	130,7019	функционална целина
Укупно 80						130,7019	130,7019	
Милешево		81	118	2288	њива 2	147,1947	147,1947	
Милешево		81	118	2288	њива 3	3,8074	3,8074	
Милешево		81	118	2277	њива 1	13,1478	13,1478	
Милешево		81	118	2277	њива 2	53,0051	53,0051	
Укупно 81						217,1550	217,1550	Сточар 1
Милешево		82	118	2289	њива 2	132,2652	132,2652	
Милешево		82	118	2289	њива 3	4,7841	4,7841	
Укупно 82						137,0493	137,0493	Сточар 1
Милешево		83	118	2290/1	њива 2	30,1676	30,1676	

Милешево		83	118	2290/1	њива 3	57,9910	57,9910	
Милешево		83	118	2290/2	њива 3	11,4096	11,4096	
Милешево		83	118	2290/3	њива 3	20,1955	20,1955	
Милешево		83	118	2290/3	њива 4	1,4738	1,4738	
Милешево		83	118	2293	њива 2	62,4444	62,4444	
Милешево		83	118	2293	њива 3	48,1049	48,1049	
Укупно 83						231,7868	231,7868	Сточар 1
Милешево		84	118	2295/1	њива 2	3,4118	3,4118	
Милешево		84	118	2295/2	њива 2	3,4119	3,4119	
Милешево		84	118	2295/3	њива 2	3,4120	3,4120	
Милешево		84	118	2295/4	њива 2	3,1615	3,1615	
Милешево		84	118	2295/5	њива 2	3,7945	3,7945	
Милешево		84	118	2295/6	њива 2	1,8186	1,8186	
Милешево		84	118	2295/7	њива 2	3,0309	3,0309	
Милешево		84	118	2295/8	њива 2	5,6054	5,6054	
Милешево		84	118	2295/10	њива 2	2,4178	2,4178	
Милешево		84	118	2295/11	њива 1	0,2783	0,2783	
Милешево		84	118	2295/11	њива 2	2,1120	2,1120	
Милешево		84	118	2295/12	њива 1	2,2001	2,2001	
Милешево		84	118	2295/14	њива 1	2,6262	2,6262	
Милешево		84	118	2295/15	њива 1	2,0222	2,0222	
Милешево		84	118	2295/16	њива 1	2,0223	2,0223	
Милешево		84	118	2295/17	њива 1	1,9411	1,9411	
Милешево		84	118	2295/18	њива 1	1,8077	1,8077	
Милешево		84	118	2295/19	њива 1	1,6673	1,6673	
Милешево		84	118	2295/21	њива 2	1,0280	1,0280	
Милешево		84	118	2295/21	њива 4	2,7104	2,7104	
Милешево		84	118	2295/22	њива 2	1,8107	1,8107	
Милешево		84	118	2295/22	њива 4	1,7209	1,7209	
Милешево		84	118	2295/23	њива 2	8,0428	8,0428	
Милешево		84	118	2295/23	њива 4	0,6877	0,6877	
Милешево		84	118	2295/24	њива 2	8,5869	8,5869	
Милешево		84	118	2295/25	њива 2	0,3154	0,3154	

Милешево		84	118	2295/26	њива 2	5,3415	5,3415	
Милешево		84	118	2295/27	њива 2	5,3417	5,3417	
Милешево		84	118	2295/28	њива 2	3,6060	3,6060	
Милешево		84	118	2295/30	њива 1	0,7751	0,7751	
Милешево		84	118	2295/31	њива 1	2,3252	2,3252	
Милешево		84	118	2295/32	њива 1	2,3252	2,3252	
Милешево		84	118	2295/36	њива 1	1,3329	1,3329	
Милешево		84	118	2295/37	њива 1	1,3329	1,3329	
Милешево		84	118	2295/38	њива 1	3,8927	3,8927	
Милешево		84	118	2295/39	њива 2	2,2865	2,2865	
Милешево		84	118	2295/39	њива 4	1,1195	1,1195	
Милешево		84	118	2295/40	њива 1	0,8333	0,8333	
Милешево		84	118	2295/41	њива 2	3,4224	3,4224	
Милешево		84	118	2295/42	њива 2	3,4224	3,4224	
Милешево		84	118	2295/43	њива 1	0,8053	0,8053	
Укупно 84						109,8070	109,8070	
Милешево		85	118	2294/3	њива 2	4,4067	4,4067	
Милешево		85	118	2294/4	њива 2	10,5679	10,5679	
Милешево		85	118	2294/5	њива 2	9,8185	9,8185	
Милешево		85	118	2294/7	њива 2	3,7570	3,7570	
Милешево		85	118	2294/8	њива 2	2,6415	2,6415	
Милешево		85	118	2294/9	њива 2	2,6415	2,6415	
Милешево		85	118	2294/11	њива 2	0,8862	0,8862	
Милешево		85	118	2294/12	њива 2	0,8863	0,8863	
Милешево		85	118	2294/13	њива 2	0,9830	0,9830	
Милешево		85	118	2294/14	њива 2	0,9830	0,9830	
Милешево		85	118	2294/15	њива 2	0,9831	0,9831	
Милешево		85	118	2294/16	њива 2	0,9831	0,9831	
Милешево		85	118	2294/17	њива 2	2,9833	2,9833	
Милешево		85	118	2294/19	њива 2	4,8181	4,8181	
Милешево		85	118	2294/20	њива 2	8,8836	8,8836	
Милешево		85	118	2294/21	њива 2	10,6089	10,6089	
Милешево		85	118	2294/22	њива 2	1,0989	1,0989	

Милешево		85	118	2294/23	њива 2	21,5791	21,5791	функционална целина
Милешево		85	118	2294/24	њива 1	1,0502	1,0502	
Милешево		85	118	2294/24	њива 2	11,7910	11,7910	
Милешево		85	118	2294/25	њива 1	0,9610	0,9610	
Милешево		85	118	2294/25	њива 1	1,3533	1,3533	
Милешево		85	118	2294/27	њива 2	0,6166	0,6166	
Милешево		85	118	2296	њива 1	33,7303	33,7303	
Милешево		85	118	2296	њива 2	87,1929	87,1929	
Милешево		85	118	2296	њива 3	22,0792	22,0792	
Укупно 85						248,2842	248,2842	Сточар 1
Милешево		86	118	2038	њива 4	9,4450	9,4450	
Милешево		86	118	2039	њива 5	0,6891	0,6891	
Милешево		86	118	1690/5	њива 1	0,5549	0,5549	
Милешево		86	118	1690/5	њива 2	0,4043	0,4043	
Милешево		86	118	1690/5	њива 3	0,7130	0,7130	
Милешево		86	118	1727	њива 1	0,8335	0,8335	
Укупно 86						12,6398	12,6398	
Милешево		87	118	1701	њива 1	3,7157	3,7157	
Укупно 87						3,7157	3,7157	

Укупно:	2 087,6665
----------------	-------------------

ТАБЕЛА 15

Преглед груписаних надметања

КО	потес	број јавног надметања	број поседовног листа/листа непокретности	број катастарске парцеле	култура и класа	површина парцеле (ха)	површина државног удела (ха)	напомена
Бачко Петров Село		88	526	8001	њива 3	0,7462	0,7462	
Бачко Петров Село		88	526	8002	ливада 3	0,1592	0,1592	
Бачко Петров Село		88	526	8003	њива2	0,2534	0,2534	
Бачко Петров Село		88	526	8004	њива2	0,1936	0,1936	
Бачко Петров Село		88	526	8007	њива3	0,7398	0,7398	
Бачко Петров Село		88	526	8009	њива4	0,1971	0,1971	
Бачко Петров Село		88	526	8020	њива2	0,2199	0,2199	
Бачко Петров Село		88	526	8023	њива2	0,3096	0,3096	
Бачко Петров Село		88	526	8005	њива 2	0,1579	0,1579	
Бачко Петров Село		88	526	8006	њива 2	10,3688	10,3688	
Бачко Петров Село		88	526	8008	њива 3	0,0807	0,0807	
Бачко Петров Село		88	526	8010	њива 3	0,0574	0,0574	
Бачко Петров Село		88	526	8011	њива 3	0,0508	0,0508	
Бачко Петров Село		88	526	8012	ливада 2	0,0965	0,0965	
Бачко Петров Село		88	526	8013	трс.моч. 2	0,5097	0,5097	
Бачко Петров Село		88	526	8014	ливада 2	0,8872	0,8872	
Бачко Петров Село		88	526	8015	њива 3	0,2606	0,2606	
Бачко Петров Село		88	526	8016	њива 3	16,9454	16,9454	
Бачко Петров Село		88	526	8017/1део	њива 2	4,9364	4,9364	
Бачко Петров Село		88	526	8017/1део	њива 3	24,3351	24,3351	
Бачко Петров Село		88	526	8024	пашњак 1	0,1644	0,1644	
Бачко Петров Село		88	526	8025	њива 2	0,0996	0,0996	
Бачко Петров Село		88	526	8028	трс.моч. 2	0,0810	0,0810	
					Укупно 94:	61,8503	61,8503	Стоچار 17
Бачко Петров Село		89	526	11193	њива 2	3,2694	3,2694	
Бачко Петров Село		89	526	11193	њива 3	29,7660	29,7660	
Бачко Петров Село		89	526	11188	трс.моч. 2	0,1812	0,1812	
Бачко Петров Село		89	526	11189	трс.моч. 2	0,8350	0,8350	

Бачко Петров Село		89	526	11190	њива 4	0,4658	0,4658	
Бачко Петров Село		89	526	11191	њива 4	0,2420	0,2420	
Бачко Петров Село		89	526	11192	пашњак 3	0,1586	0,1586	
Бачко Петров Село		89	526	11193	њива 4	74,1122	74,1122	
					Укупно 95:	109,0302	109,0302	
Бачко Петров Село		90	526	11187	њива 2	8,0127	8,0127	
Бачко Петров Село		90	526	11194	њива2	0,2052	0,2052	
Бачко Петров Село		90	526	11198	њива2	0,8005	0,8005	
Бачко Петров Село		90	526	11207	њива4	0,2677	0,2677	
Бачко Петров Село		90	526	11208	њива2	0,2734	0,2734	
Бачко Петров Село		90	526	11209	њива2	0,1860	0,1860	
Бачко Петров Село		90	526	11210	њива2	0,1610	0,1610	
Бачко Петров Село		90	526	11214	њива3	0,2735	0,2735	
Бачко Петров Село		90	526	11195	њива 2	0,8506	0,8506	
Бачко Петров Село		90	526	11196	пашњак 3	0,4127	0,4127	
Бачко Петров Село		90	526	11197	ливада 3	0,4302	0,4302	
Бачко Петров Село		90	526	11199	њива 2	4,6648	4,6648	
Бачко Петров Село		90	526	11200	пашњак 3	0,0637	0,0637	
Бачко Петров Село		90	526	11201	пашњак 3	0,0980	0,0980	
Бачко Петров Село		90	526	11202	пашњак 3	0,0463	0,0463	
Бачко Петров Село		90	526	11203	пашњак 3	0,0685	0,0685	
Бачко Петров Село		90	526	11204	трс.моч. 2	5,0448	5,0448	
Бачко Петров Село		90	526	11205	ливада 3	0,3001	0,3001	
Бачко Петров Село		90	526	11206	ливада 3	0,1306	0,1306	
Бачко Петров Село		90	526	11211	њива 4	0,1785	0,1785	
Бачко Петров Село		90	526	11212	њива 4	0,0486	0,0486	
Бачко Петров Село		90	526	11213	њива 4	0,3750	0,3750	
Бачко Петров Село		90	526	11215	њива 3	0,0706	0,0706	
Бачко Петров Село		90	526	11216	њива 2	59,7968	59,7968	
Бачко Петров Село		90	526	11216	њива 3	5,2255	5,2255	
					Укупно90:	87,9853	87,9853	
Бачко Петров Село		91	526	11250	њива 2	37,8780	37,8780	
Бачко Петров Село		91	526	11250	њива 3	55,5581	55,5581	

Бачко Петров Село		91	526	11264/1 део	њива 2	48,6662	48,6662	
Бачко Петров Село		91	526	11264/21	њива 2	0,7313	0,7313	
					Укупно91:	142,8336	142,8336	
Бачко Петров Село		92	526	11483	њива 2	15,5053	15,5053	
Бачко Петров Село		92	526	11483	њива 3	29,4990	29,4990	
Бачко Петров Село		92	526	11482	њива 2	13,5308	13,5308	
Бачко Петров Село		92	526	11482	њива 3	29,3863	29,3863	
Бачко Петров Село		92	526	11484/6	њива 3	15,8487	15,8487	
Бачко Петров Село		92	526	11485/4	њива 3	14,1336	14,1336	
					Укупно92	117,9037	117,9037	
Бачко Петрово Село		93	6362	11463	њива 2	66,5067	66,5067	
Бачко Петрово Село		93	6362	11463	њива 3	74,2941	74,2941	
					Укупно 93:	140,8008	140,8008	Сточар 1
Бачко Петровов Село		94	6362	11494	њива 2	42,0920	42,0920	
Бачко Петровов Село		94	6362	11494	њива 3	105,0815	105,0815	функционална целина
					Укупно94:	147,1735	147,1735	
Бачко Петровов Село		95	6508	11228	ливада 2	0,4449	0,4449	
Бачко Петровов Село		95	6362	11229	њива 4	0,1674	0,1674	
Бачко Петровов Село		95	6362	11230	њива 3	130,6336	130,6336	функционална целина
					Укупно 95:	131,2459	131,2459	
Бачко Петровов Село		96	6508	11236/1	ливада 3	2,2476	2,2476	
Бачко Петровов Село		96	6508	11236/2	трс.моч. 2	0,5950	0,5950	
Бачко Петровов Село		96	6362	11236/3	њива 4	1,4933	1,4933	
Бачко Петровов Село		96	6362	11237	њива 4	0,0990	0,0990	
Бачко Петровов Село		96	6362	11238	њива 4	0,2781	0,2781	
Бачко Петровов Село		96	6362	11239	трс.моч. 2	0,8501	0,8501	
Бачко Петровов Село		96	6362	11240	њива 3	71,9251	71,9251	
Бачко Петровов Село		96	6508	11222	ливада 3	0,3615	0,3615	
Бачко Петровов Село		96	6508	11223/1	ливада 3	0,2271	0,2271	
Бачко Петровов Село		96	6362	11223/2	њива 2	0,4044	0,4044	
Бачко Петровов Село		96	6508	11224/1	ливада 2	2,2088	2,2088	
Бачко Петровов Село		96	6508	11224/2	ливада 3	0,0476	0,0476	
Бачко Петровов Село		96	6508	11226/3	трс.моч. 2	2,1076	2,1076	

Бачко Петровов Село		96	6508	11226/4	ливада 3	0,4466	0,4466	
Бачко Петровов Село		96	6362	11227	њива 2	12,7755	12,7755	
Бачко Петровов Село		96	6332	11235	њива 3	0,1658	0,1658	
					Укупно96:	96,2331	96,2331	Сточар 1
Бачко Петровов Село		97	6362	11234део	њива 3	118,6584	118,6584	функционална целина
					Укупно97:	118,6584	118,6584	
Бачко Петровов Село		98	6362	11234део	њива 3	19,8240	19,8240	
					Укупно98	19,8240	19,8240	Сточар 11
Бачко Петровов Село		99	6508	11155	ливада 3	0,9693	0,9693	
Бачко Петровов Село		99	6362	11156	њива 3	3,3228	3,3228	
Бачко Петровов Село		99	6508	11157	ливада 3	0,1054	0,1054	
Бачко Петровов Село		99	6362	11158	њива 2	0,1292	0,1292	
Бачко Петровов Село		99	6508	11159	ливада 3	0,2625	0,2625	
Бачко Петровов Село		99	6362	11161	њива 2	1,7642	1,7642	
Бачко Петровов Село		99	6362	11162	њива 2	4,1013	4,1013	
Бачко Петровов Село		99	6508	11163	трс.моч. 2	0,0965	0,0965	
Бачко Петровов Село		99	6508	11164	трс.моч. 2	0,5087	0,5087	
Бачко Петровов Село		99	6508	11165	трс.моч. 2	0,8370	0,8370	
Бачко Петровов Село		99	6508	11166	ливада 3	1,7125	1,7125	
Бачко Петровов Село		99	6508	11167	њива 1	0,3105	0,3105	
Бачко Петровов Село		99	6362	11168	њива 1	0,0870	0,0870	
Бачко Петровов Село		99	6362	11169	њива 1	0,0460	0,0460	
Бачко Петровов Село		99	6362	11170/1	њива 2	0,9460	0,9460	
Бачко Петровов Село		99	6362	11170/1	њива 3	0,9629	0,9629	
Бачко Петровов Село		99	6362	11170/30	њива 1	14,3518	14,3518	
Бачко Петровов Село		99	6362	11170/30	њива 3	9,6532	9,6532	
					Укупно 99:	40,1668	40,1668	Сточар 1
Бачко Петровов Село		100	6362	11171	њива 2	15,7440	15,7440	
Бачко Петровов Село		100	6362	11172	њива 2	0,0921	0,0921	
Бачко Петровов Село		100	6362	11173	њива 2	43,3663	43,3663	
Бачко Петровов Село		100	6508	11174	ливада 3	2,1490	2,1490	
Бачко Петровов Село		100	6508	11176	трс.моч. 2	1,4157	1,4157	
Бачко Петровов Село		100	6508	11177	ливада 3	0,4267	0,4267	
Бачко Петровов Село		100	6508	11178	њива 2	0,2275	0,2275	

Бачко Петровов Село		100	6362	11179	њива 3	0,0819	0,0819	
Бачко Петровов Село		100	6362	11180	њива 3	0,4183	0,4183	
Бачко Петровов Село		100	6362	11181	њива 2	12,9554	12,9554	
Бачко Петровов Село		100	6362	11181	њива 3	29,0613	29,0613	
					Укупно 100:	105,9382	105,9382	Сточар 1
Бачко Петрово Село		101	526	8017/1део	њива 3	20,0000	20,0000	
Бачко Петрово Село		101	6362	8030део	њива 3	13,9730	13,9730	
					Укупно 101:	33,9730	33,9730	Сточар 9
Бачко Петровов Село		102	6362	8036део	њива 2	42,0051	42,0051	
Бачко Петровов Село		102	6362	8036део	њива 3	24,0006	24,0006	
					Укупно 102:	66,0057	66,0057	
Бачко Петровов Село		103	6362	8037	њива 2	0,1139	0,1160	
Бачко Петровов Село		103	6508	8038	ливада 3	4,0216	4,0216	
Бачко Петровов Село		103	6508	8040	ливада 2	0,0826	0,0826	
Бачко Петровов Село		103	6362	8041/1	њива 3	59,3164	59,3164	
Бачко Петровов Село		103	6362	8041/3	њива 2	20,8217	20,8217	
Бачко Петровов Село		103	6362	8041/3	њива 3	44,8914	44,8914	
					Укупно 103:	129,2476	129,2497	Сточар 1
Бачко Петровов Село		104	6362	8042/32	њива 1	1,7931	1,7931	
Бачко Петровов Село		104	6362	8043/17	њива 2	1,0090	1,0088	
Бачко Петровов Село		104	6362	8043/18	њива 2	0,4642	0,4643	
Бачко Петровов Село		104	6362	8043/20	њива 1	0,0377	0,0377	
Бачко Петровов Село		104	6362	8043/20	њива 2	0,3647	0,3648	
Бачко Петровов Село		104	6508	8043/21	њива 1	0,0299	0,0299	
Бачко Петровов Село		104	6362	8043/23	њива 1	0,3513	0,3514	
Бачко Петровов Село		104	6362	8047/1	њива 1	1,4240	1,4241	
					Укупно 104:	5,4739	5,4741	Сточар 1
Бачко Петровов Село		105	6362	8042/22	њива 2	2,1990	2,1990	
					Укупно 105:	2,1990	2,1990	
Бачко Петровов Село		106	6362	12098/2	њива 2	65,5658	65,5658	
					Укупно 106:	65,5658	65,5658	Сточар 1
Бачко Петровов Село		107	6362	12101део	њива 2	66,1578	66,1578	
Бачко Петровов Село		107	6362	11233/22	њива 3	19,8231	19,8231	

Бачко Петровов Село		107	6362	12101део	њива 3	51,8669	51,8669	
					Укупно107:	137,8478	137,8478	Сточар2
Бачко Петровов Село		108	6362	12102	њива 3	0,1078	0,1120	
Бачко Петровов Село		108	6362	12103/1	њива 2	37,1141	37,1139	
Бачко Петровов Село		108	6362	12103/1	њива 3	37,6921	37,6942	
Бачко Петровов Село		108	6362	12103/2	њива 2	11,4928	14,8755	
Бачко Петровов Село		108	6362	12103/2	њива 3	87,8657	84,4197	
					Укупно108:	174,2725	174,2153	Сточар1
Бачко Петровов Село		109	6362	12101део	њива 2	24,4764	24,4764	
Бачко Петровов Село		109	6362	12101део	њива 3	23,2683	23,2683	
					Укупно 109:	47,7447	47,7447	Сточар 18
Бачко Петровов Село		110	6362	13137/1	њива 2	13,1245	13,1245	
Бачко Петровов Село		110	6362	14140	њива 2	0,7771	0,7771	
Бачко Петровов Село		110	6362	14141	њива 2	0,2282	0,2282	
Бачко Петровов Село		110	6362	13142	њива 2	0,7965	0,7965	
Бачко Петровов Село		110	6362	13143	њива 2	0,3144	0,3144	
Бачко Петровов Село		110	6362	13144	њива 2	0,8444	0,8444	
Бачко Петровов Село		110	6362	13145	њива 2	0,2443	0,2443	
Бачко Петровов Село		110	6362	13146/1	њива 2	0,8183	0,8183	
Бачко Петровов Село		110	6362	13146/2	њива 3	0,0175	0,0175	
Бачко Петровов Село		110	6362	13147	њива 3	0,0420	0,0420	
Бачко Петровов Село		110	6362	13148	њива 2	0,4882	0,4882	
Бачко Петровов Село		110	6362	13149	њива 2	0,2853	0,2853	
Бачко Петровов Село		110	6362	13151/1	њива 3	2,6271	2,6271	
					Укупно110:	20,6078	20,6078	Сточар1
Бачко Петровов Село		111	6362	12959	њива 4	9,4896	9,4896	
Бачко Петровов Село		111	6362	12957	њива 5	5,4855	5,4855	
Бачко Петровов Село		111	6362	12958	њива 4	22,0865	22,0865	
Бачко Петровов Село		111	6362	12956	њива 5	10,2170	10,2170	
Бачко Петровов Село		111	6508	12952	пашњак 3	0,2122	0,2122	
Бачко Петровов Село		111	6508	12953	пашњак 3	0,6670	0,6670	
Бачко Петровов Село		111	6362	12963	њива 5	10,0549	10,0549	
Бачко Петровов Село		111	6362	12961	њива 4	25,6765	25,6765	

Бачко Петровов Село		111	6362	12962	њива 5	3,1330	3,1330	
Бачко Петровов Село		111	6362	12960	њива 4	7,3804	7,3804	
Бачко Петровов Село		111	6362	12968	њива 4	26,5715	26,5715	
Бачко Петровов Село		111	6362	12967	њива 5	1,0978	1,0978	
Бачко Петровов Село		111	6362	12966	њива 5	7,7749	7,7749	
					Укупно 111:	129,8468	129,8468	
Бачко Петровов Село		112	6362	12999	њива 5	0,5621	0,5621	
Бачко Петровов Село		112	6362	13000	њива 5	1,0998	1,0998	
Бачко Петровов Село		112	6362	12978	њива 4	14,6041	14,6105	
Бачко Петровов Село		112	6362	12978	њива 5	15,0070	15,0005	
Бачко Петровов Село		112	6362	12976	њива 4	2,3457	2,3397	
Бачко Петровов Село		112	6362	12977	њива 4	12,9864	13,0032	
Бачко Петровов Село		112	6362	12977	њива 5	15,7495	15,7385	
Бачко Петровов Село		112	6362	12981	њива 5	10,8685	10,8631	
Бачко Петровов Село		112	6362	12981	њива 6	5,8705	5,8759	
Бачко Петровов Село		112	6362	13067	њива 4	31,3138	31,2948	функционална целина
Бачко Петровов Село		112	6362	13067	њива 5	5,7320	5,7430	
					Укупно 112:	116,1394	116,1311	
Бачко Петровов Село		113	6362	9939/2	њива 1	2,0371	2,0371	
Бачко Петровов Село		113	6362	9934	њива 3	2,7703	2,7703	
Бачко Петровов Село		113	6508	9935/2	пашњак 3	1,0651	1,0651	
Бачко Петровов Село		113	6750	9936/1	пашњак 1	3,0304	3,0304	
Бачко Петровов Село		113	6508	9936/2	пашњак 1	0,0368	0,0368	
					Укупно 113:	8,9397	8,9397	
Бачко Петровов Село		114	6362	12893	њива 2	0,5860.	0,5860.	
Бачко Петровов Село		114	6508	12894	пашњак 1	1,2347	1,2347	
Бачко Петровов Село		114	6508	12895	пашњак 1	0,1792	0,1792	
					Укупно 114:	1,4139	1,4139	
Бачко Петровов Село		115	522	8390	њива 1	0,8327	0,8327	
Бачко Петровов Село		115	522	8391	њива 2	1,9205	1,9205	
Бачко Петровов Село		115	522	8391	њива 3	0,7242	0,7242	
Бачко Петровов Село		115	6362	8253/1	њива 2	1,5509	1,5509	
Бачко Петровов Село		115	6362	8253/1	њива 3	0,6549	0,6549	

Бачко Петровов Село		115	6508	8254/1	пашњак 1	0,4946	0,4946	
Бачко Петровов Село		115	6362	12361	њива 1	3,0418	3,0418	
Бачко Петровов Село		115	6362	12361	њива 2	0,9379	0,9379	
Бачко Петровов Село		115	6362	12361	њива 3	0,6056	0,6056	
Бачко Петровов Село		115	6362	12230	њива 1	0,8148	0,8148	
Бачко Петровов Село		115	6362	12230	њива 2	0,2607	0,2607	
Бачко Петровов Село		115	6508	12287	пашњак 3	0,0671	0,0671	
Бачко Петровов Село		115	6362	12288	њива 3	1,7256	1,7256	
Бачко Петровов Село		115	6362	11089	њива 2	0,5026	0,5026	
Бачко Петровов Село		115	6362	11089	њива 3	0.3903.	0.3903.	
					Укупно115:	14,1339	14,1339	
Бачко Петровов Село		116	6362	11428	њива 2	1,7408	1,7408	
					Укупно 116:	1,7408	1,7408	
Бачко Петровов Село		117	6362	11170/27	њива 3	1,0000	1,0000	
Бачко Петровов Село		117	6362	11170/28	њива 3	1,0000	1,0000	
Бачко Петровов Село		117	6362	11170/29	њива 1	0,0134	0,0134	
Бачко Петровов Село		117	6362	11170/29	њива 3	0,9866	0,9866	
					Укупно117:	3,0000	3,0000	
Бачко Петровов Село		118	6362	11154/6	њива 2	0,2430	0,2430	
Бачко Петровов Село		118	6362	11154/7	њива 3	0,1521	0,1521	
					Укупно118:	0,3951	0,3951	
Бачко Петровов Село		119	6362	12955	њива 5	27,1416	27,1416	
Бачко Петровов Село		119	6362	12964	њива 4	25,8420	25,8420	
Бачко Петровов Село		119	6362	12964	њива 5	4,3081	4,3081	
					Укупно119:	57,2917	57,2917	
Бачко Петровов Село		120	933	12965	њива 4	31,3878	32,3878	
					Укупно120:	31,3878	32,3878	Сточар1
Бачко Петровов Село		121	933	12979део	пашњак 4	32,0834	32,0834	
Бачко Петровов Село		121	933	12980део	њива 5	24,7998	24,7998	
Бачко Петровов Село		121	933	12980део	њива 6	29,9853	29,9853	
					Укупно 121:	86,8685	86,8685	
Бачко Петровов Село		122	6362	8030део	њива 2	6,9735	6,9735	
					Укупно 122:	6,9735	6,9735	

Бачко Петровов Село		123	6362	8030део	њива 2	16,4794	16,4794	
					Укупно 123:	16,4794	16,4794	
Бачко Петровов Село		124	6362	8030део	њива 2	1,4802	1,4802	
Бачко Петровов Село		124	6362	8036део	њива 2	14,9993	14,9993	
					Укупно 124:	16,4795	16,4795	
Бачко Петровов Село		125	6362	8036део	њива 2	5,3000	5,3000	
Бачко Петровов Село		125	6362	8036део	њива 3	5,4000	5,4000	
					Укупно 125:	10,7000	10,7000	сточар 7
Бачко Петровов Село		126	933	12979део	пашњак 4	3,0729	3,0729	
Бачко Петровов Село		126	933	12980део	њива 5	4,1291	4,1291	
Бачко Петровов Село		126	933	12980део	њива 6	6,8532	6,8532	
					Укупно 126:	14,0552	14,0552	
Бачко Петровов Село		127	6362	8030део	њива 2	8,9377	8,9377	
					Укупно 127:	8,9377	8,9377	
Бачко Петровов Село		128	6362	8030део	њива 2	1,4802	1,4802	
Бачко Петровов Село		128	6362	8036део	њива 2	14,9993	14,9993	
					Укупно 128:	16,4795	16,4795	

Укупно :	2543,8440
-----------------	------------------

ТАБЕЛА 15

Преглед груписаних надметања

КО	потес	број јавног надметања	број поседовног листа/листа непокретности	број катастарске парцеле	култура и класа	површина (Ха)	Површина државног дела (Ха)	боја	напомена
Радичевић		129	706	2329/3	њива 2	1,0772	1,0772		
Радичевић		129	706	2329/4	њива 2	0,2008	0,2008		
					Укупно 60:	1,2780	1,2780		

Укупно:	1,2780
----------------	---------------

прикази сви јавних надметања и делова кат. парц које их чине приказани су на кат. плановима у електронској форми у прилогу

ТАБЕЛА 16. ЗБИРНА ТАБЕЛА

КО	укупно пољопривредно земљиште у државној својини (ха)	издато у закуп по Програму 2010.(ха)	трајање закупа (од-до)	из плана коришћења за 2012.години				
				планирано за закуп у 2012.(ха)	најмања површина за надметање(ха)	највећа површина за надметање (ха)	просечна површина за надметање (ха)	број надметања
Бачко Градиште	952,6682	0,0000		867,6451	4,6522	355,1554	57,8430	15
Бачко Петрово Село	2621,1420	0,0000		2543,8440	1,7410	174,2153	77,0862	33
Бечеј	5211,0198	297,7219	2010-2013	4693,7999	2,0867	252,4776	73,3406	64
Милешево	2188,4516	0,0000		2087,6665	28,5807	217,1550	130,4792	16
Радичевић	27,7491	0,0000		1,2780	1,2780	1,2780	1,2780	1
УКУПНО	11001,0307	297,7219		10194,2335			79,0251	129

195,5618 дато на бесплатно коришћење

2179,6055 дато у закуп по основу власништва инфраструктуре

3961,9545 дато у закуп по основу узгајања животиња

Остаје за јано надметање: 4052,6735 ха

Изузето из закупа површина од: 509,0753 ха

Заузето после 2012 године 297,7219 ха

	ТАБЕЛА 16а	Укупна површина пољопривредног земљишта у државној својини која није обухваћена надмерањима		
	Катастарска општина и број катастарске парцеле	разлог изузимања	коментар	површина (ха)
КО Бечеј	26066	ФТС- канали		9,3819
	26054/1	ФТС- канали		0,7911
	25959/1	ФТС- канали		13,6133
	25992	ФТС- канали		0,4258
	25993	ФТС- канали		0,2369
	26061	ФТС- канали		4,2889
	26069	ФТС- канали		0,5278
	26070	ФТС- канали		8,9621
	26073	ФТС- канали		0,7018
	26074/4	ФТС- канали		0,2558
	17873/1	ФТС -Радарска станица		8,8414
	17873/1	ФТС - Радарска станица		2,4786
	17874	ФТС -Радарска станица		0,0610
	17902	плац у улици Н Алексића		0,5321
	17903	плац у улици Н Алексића		0,0662
	17904/1	плац у улици Н Алексића		0,0662
	17904/2	плац у улици Н Алексића		0,0662
	17904/3	плац у улици Н Алексића		0,0662
	17104	ФТЦ -Фудбал. Играл. Пољаница		0,9784
	21042	ФТС -Канал		2,5053
	21042	ФТС -Канал		0,0025
	21047	ФТС -Канал		0,2084
	21047	ФТС -Канал		0,4918
	21073/2	ФТС -Канал		2,0220
21073/2	ФТС -Канал		0,9780	
22663/15	ФТС -Осочне Јаме		0,3316	
22663/16	ФТС -Осочне Јаме		2,4496	
22746/9	ФТС -Шинтерница		2,6304	

	Катастарска општина и број катастарске парцеле	разлог изузимања	коментар	површина (ха)
	20293	ФТС-шума		8,1533
	20199	ФТС-паркинг		0,0738
	20200	ФТС-паркинг		0,3250
	25181	путни појас		0,0024
	21244	Решење о реституцији-РЦО Донји Град		98,8977
	21220/19	Решење о реституцији-СПЦ Бечеј		10,4944
	21224	Решење о реституцији-СПЦ Бечеј		162,1581
	21242	Решење о реституцији-СПЦ Бечеј		65,9743
	23750/2	Предвиђено Генералним планом Општине Бечеј	приводи се намени	12,3300
	23751/1	Предвиђено Генералним планом Општине Бечеј	приводи се намени	2,0904
	7929/1	грађ.реон захтев за пром.нам.	приводи се намени	0,6896
	7931	грађ.реон захтев за пром.нам.	приводи се намени	8,1321
	7899/1	грађ.реон захтев за пром.нам.	приводи се намени	5,4213
	7929/6	грађ.реон захтев за пром.нам.	приводи се намени	10,8757
	7959	грађ.реон захтев за пром.нам.	приводи се намени	1,6479
	7962	грађ.реон захтев за пром.нам.	приводи се намени	0,0940
	7969/3	грађ.реон захтев за пром.нам.	приводи се намени	3,7013
	7969/5	грађ.реон захтев за пром.нам.	приводи се намени	0,3580
	21236	ФТС-Хиподром	Записник пољ. Инспектора	10,8073
	21237/1	ФТС -Двориште на Фантасту	Записник пољ. Инспектора	0,8679
21237/2	ФТС -Двориште на Фантасту	Записник пољ. Инспектора	0,2760	
21240	ФТС -Двориште на Фантасту	Записник пољ. Инспектора	0,2962	
21239	ФТС- Аеродром -у делу парцеле	Записник пољ. Инспектора	5,9495	
КО Бачко Петрово Село	11153/24	ФТС- шума	Записник пољ. Инспектора	0,8947
	11153/24	ФТС- шума	Записник пољ. Инспектора	0,4233
	12198	ФТС- шума	Записник пољ. Инспектора	0,5645
	12198	ФТС- шума	Записник пољ. Инспектора	1,7280
	11578	ФТС- сметиште		2,0818
	11582	ФТС- сметиште		2,5548
	12081	ФТС- сметиште		0,5270
	11760	ФТС- плац		0,2526
Дичевић	2093/1	фактичко стање није пољ.земљ.	Записник пољ. Инспектора	2,0634
	2093/9	фактичко стање није пољ.земљ.	Записник пољ. Инспектора	0,4354
	2094	фактичко стање није пољ.земљ.	Записник пољ. Инспектора	3,3507
	2132	фактичко стање није пољ.земљ.	Записник пољ. Инспектора	0,0906
	2134	фактичко стање није пољ.земљ.	Записник пољ. Инспектора	9,7044

	Катастарска општина и број катастарске парцеле	разлог изузимања	коментар	површина (ха)
КО Ра	2137/16	фактичко стање није пољ.земљ.	Записник пољ. Инспектора	8,1002
	2179/2	фактичко стање није пољ.земљ.	Записник пољ. Инспектора	0,9407
	2180	фактичко стање није пољ.земљ.	Записник пољ. Инспектора	0,7950
	2189	фактичко стање није пољ.земљ.	Записник пољ. Инспектора	0,9907
	Укупна површина пољопривредног земљишта у државној својини која се изузима из закупа			509,0753

313,5135

ТАБЕЛА 17 **Величине јавних надметања**

Величина (ха)	Број јавних надметања
до 5	15
од 5 до 25	22
од 25 до 50	15
од 50 до 100	19
од 100 до 200	49
од 200 до 500	9
преко 500	0
УКУПНО:	129

• подаци се односе на план коришћења у **2012.** години

Комисија за израду предлога годишњег Програма заштите, уређења и коришћења пољопривредног земљишта у општини Бечеј за 2012. годину, је користила податке из јавне евиденције о непокретности и за тачност података одговара под пуном кривичном и материјалном одговорношћу.

Програм су сачинили следећи чланови Комисије:

Председник _____ Јулија Попић

Члан _____ Блажа Стајић

Члан _____ Дорословачки Славко

Члан _____ Џигурски Васа

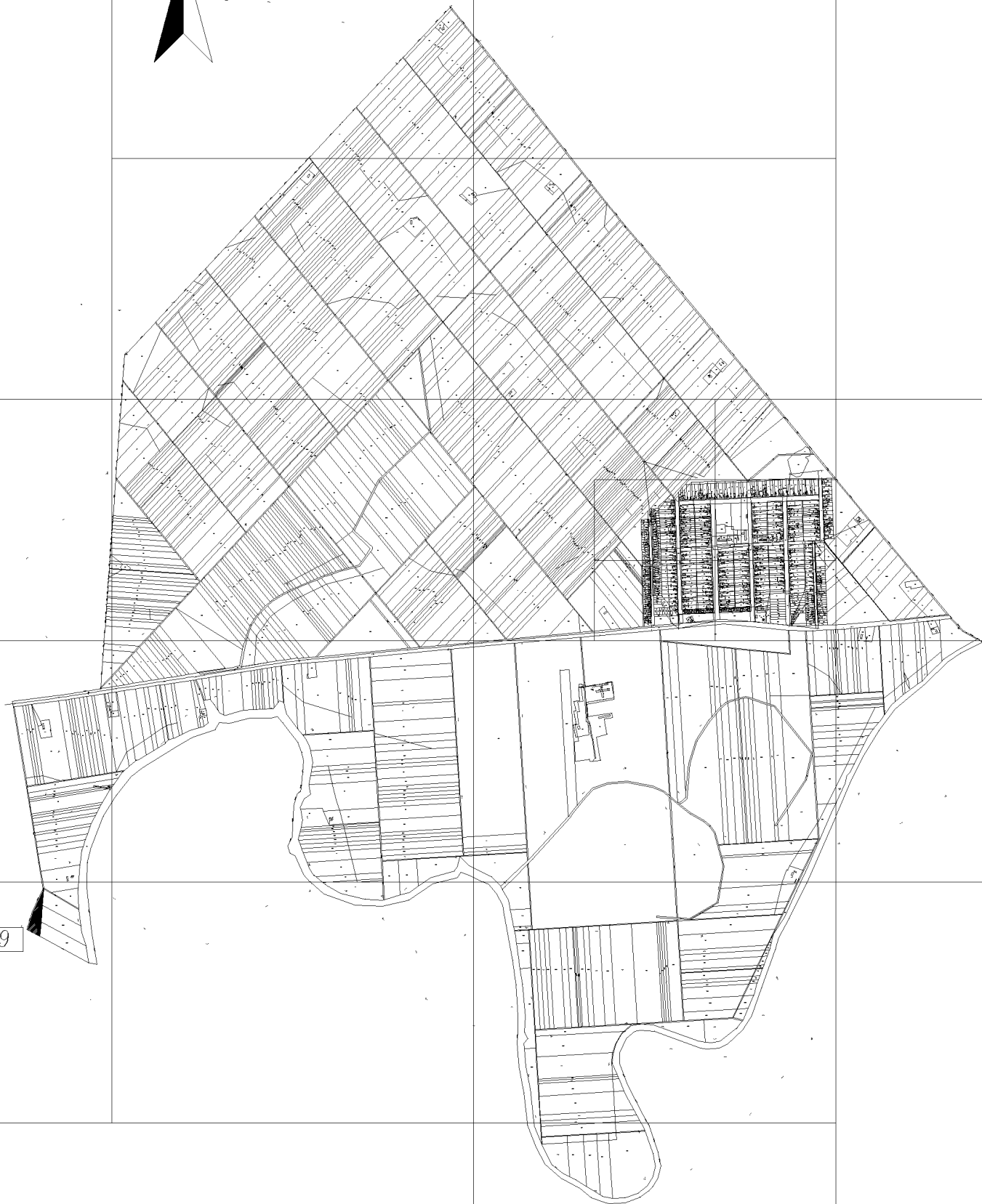
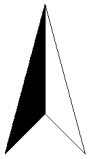
Члан _____ Балзам Тибор

Члан _____ Боја Андраш

Члан _____ Косица Дебељачки

ПРЕГЛЕДНА КАРТА К.о. Радичевић

N



129

Размера 1:25000

ИРЕЋИЈЕДНА КАРТА К.о. Б.И. Село

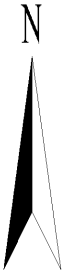


Размера 1:50000

ПРЕГЛЕДНА КАРТА

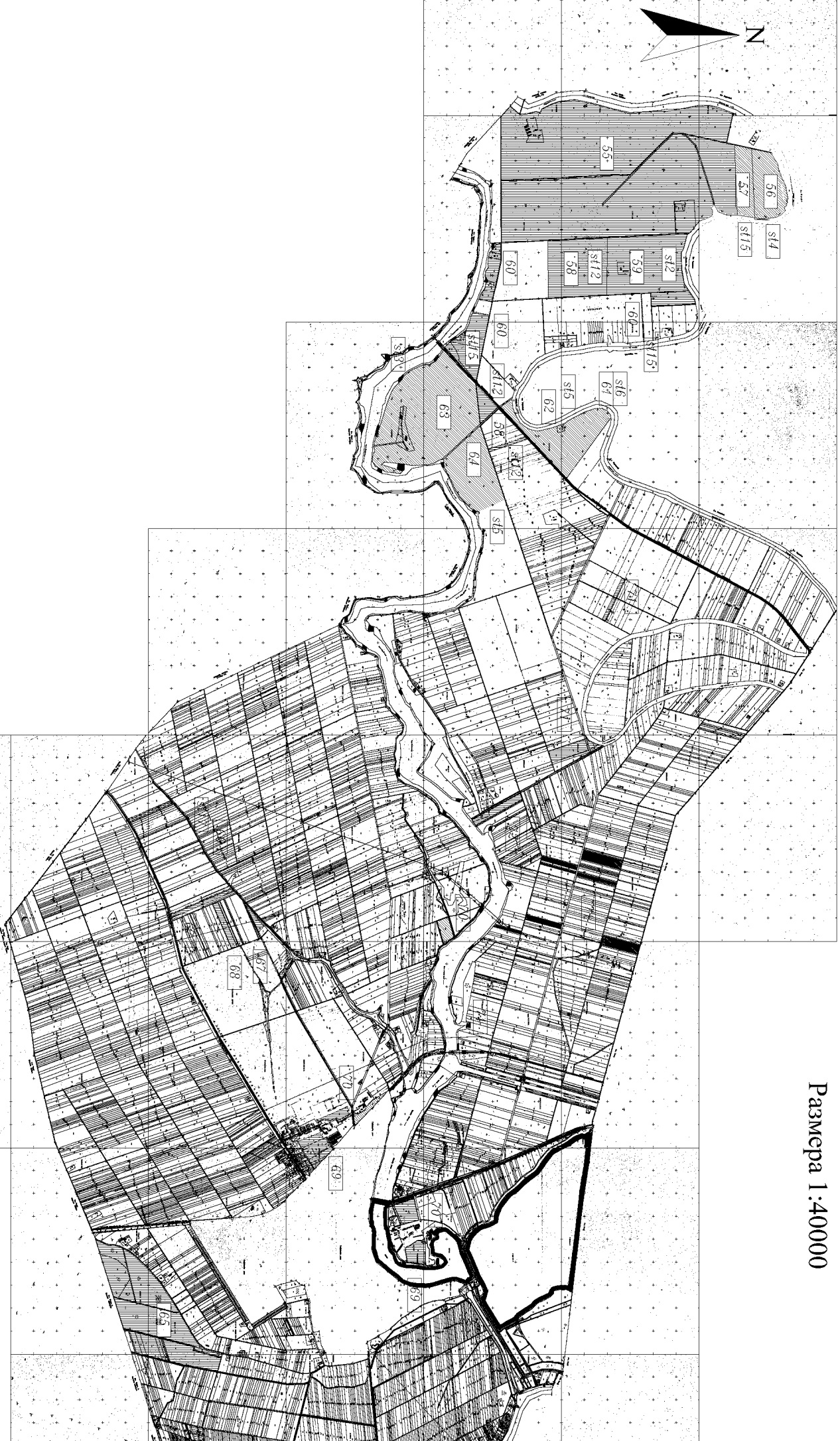
К.о. Милешево

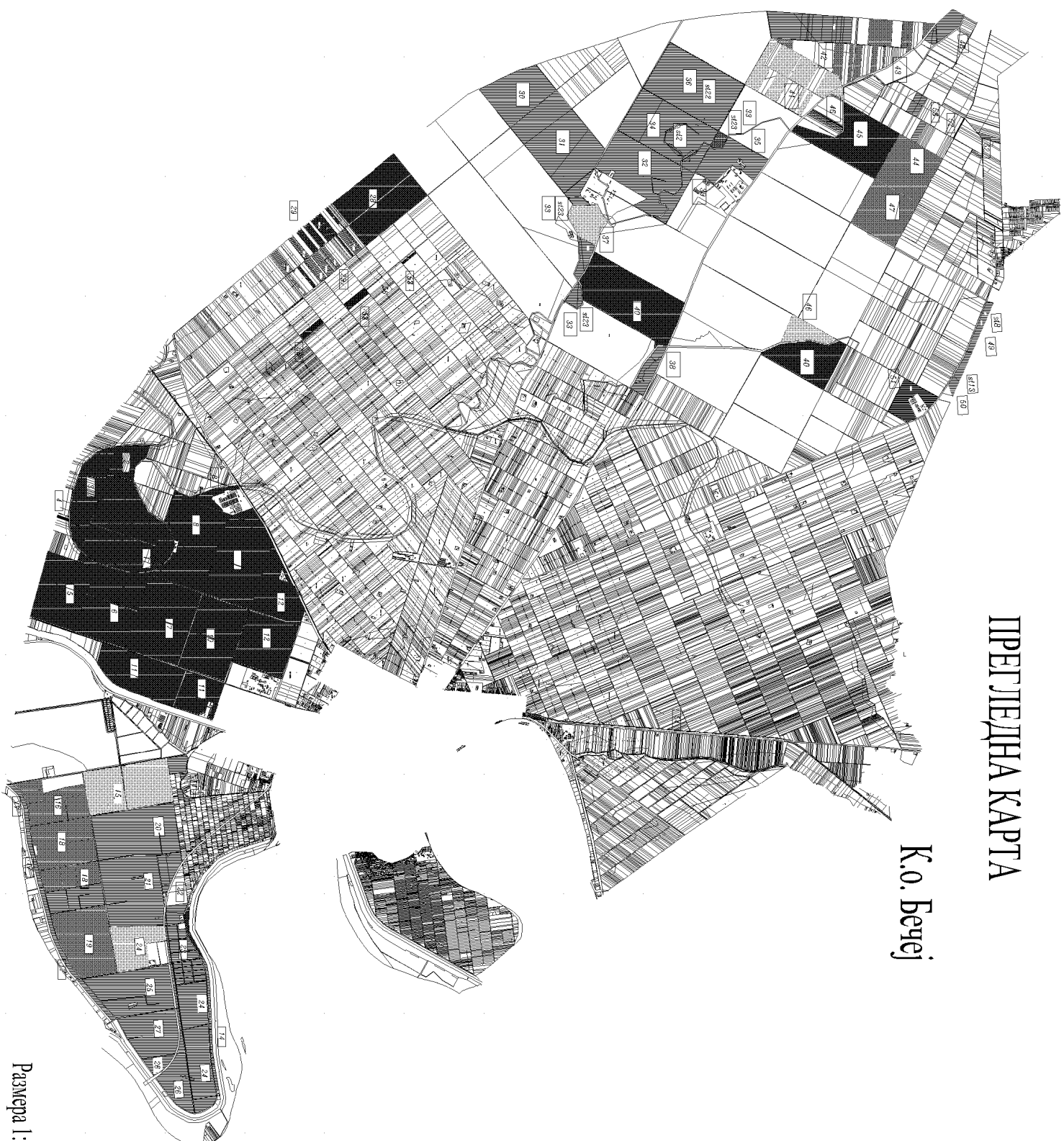
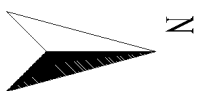
Размера 1:30000



ПРЕГЛЕДНА КАРТА К.О. Бачко Градиште

Размера 1:40000





ПРЕГЛЕДНА КАРТА

К.О. Бечej