

СЛУЖБЕНИ ЛИСТ ОПШТИНЕ БЕЧЕЈ

ÓBECSE KÖZSÉG HIVATALOS LAPJA


ГОДИШТЕ XLIX ÉVFOLYAM

27. 07. 2013.

2013. 07. 27.

Саставни део броја 8.

A 8. szám szerves része



ГОДИШЊИ ПРОГРАМ ЗАШТИТЕ, УРЕЂЕЊА И КОРИШЋЕЊА ПОЉОПРИВРЕДНОГ ЗЕМЉИШТА ОПШТИНЕ БЕЧЕЈ У 2013. ГОДИНИ

Република Србија
Аутономна Покрајина Војводина
Општина Бечеј
СКУПШТИНА ОПШТИНЕ БЕЧЕЈ
Број: I 320-36/2013
Дана: 27.07.2013. године
Б Е Ч Е Ј

ПРЕДСЕДНИК СКУПШТИНЕ
Петер Кнези, с.р.

На основу члана 14. става 4. Закона о пољопривредном земљишту ("Службени гласник Републике Србије", број 62/2006, ... 41/2009) и члана 16.става 1. тачка 21. а у вези са чланом 26. Статута општине Бечеј (" Службени лист општине Бечеј", број 10/2012-пречишћен текст), а уз сагласност Министарства пољопривреде, шумарства и водопривреде број 320-11-6167/2013-14 од 12.07.2013. године, Скупштина општине Бечеј је, на XIII седници одржаној дана 27.07.2013. године, донела

ГОДИШЊИ ПРОГРАМ ЗАШТИТЕ, УРЕЂЕЊА И КОРИШЋЕЊА ПОЉОПРИВРЕДНОГ ЗЕМЉИШТА ОПШТИНЕ БЕЧЕЈ

Овим Програмом се утврђује врста и обим радова на заштити и уређењу пољопривредног земљишта општине Бечеј за 2013 годину.

I ОПШТИ ДЕО

Годишњи програм заштите, уређења и коришћења пољопривредног земљишта на територији општине Бечеј садржи анализу:

- постојећег стања пољопривредног земљишта и могућности боље организације;
- уређења и заштите пољопривредног земљишта, узимајући у обзир производни, агроекономски, инфраструктурни, правни, административни, друштвено-комунални и еколошки аспект.

1. АНАЛИЗА СТАЊА И УРЕЂЕНОСТИ

1.1. ПОЛОЖАЈ И ВЕЛИЧИНА ОПШТИНЕ БЕЧЕЈ

Општина Бечеј налази се на источном делу Бачке, на десној обали реке Тисе и административно припада Јужнобачком округу. Град Бечеј је друштвено-политички, привредни, културни, образовни и здравствени центар општине Бечеј, коју поред њега још чине и насељена места Бачко Петрово Село, Бачко Градиште, Милешево и Радичевић.

По својој величини спада у групу средњих општина, неправилног облика. Са источне стране ослања се на обалу реке Тисе, са северне стране граничи се са општином Ада, са северозападне стране граничи се са општином Бачка Топола, са западне стране са општином Мали Иђош, са југозападне стране са општином Србобран и са јужне стране са општином Жабаљ.

Општина Бечеј се простира на површини од 486 км². На подручју општине налази се високо квалитетно пољопривредно земљиште, што је и определило становништво да се претежно бави пољопривредном производњом у индивидуалном сектору, док се у приватном сектору доминантно издваја по величини поседа и организацији "ПИК БЕЧЕЈ" АД БЕЧЕЈ.

На територији општине Бечеј извршено је уређење пољопривредног земљишта у поступку комасације у свим катастарским општинама.

РЕЉЕФ ОПШТИНЕ БЕЧЕЈ

Садашњи изглед рељефа је последица сложеног утицаја унутрашњих и спољашњих сила. Док су унутрашње силе утицале на стварање рељефа издизањем појединих делова и спуштањем других, спољашње силе теже да изравнају постојеће висинске разлике. Најзначајније геолошко доба за настанак основног облика рељефа је кенозоик. У то доба се са овог простора повукло Панонско море

и за собом оставило пространу равницу, у којој је под утицајем спољашњих сила, ерозијом, ветром и водом почело навејавање леса и песка, које и до данас траје.

Уочљиви геоморфолошки облици на територији општине Бечеј су:

- алувијална раван реке Тисе прати њен ток. Надморска висина алувијалне равни на подручју општине Бечеј креће се од 76 м до 78 м. Сама раван нагнута је у правцу речног тока. Од ерозивних облика на алувијалној равни уочавају се меандре и мртваје, док су акумулативни облици обалски брежуљци и речна острва;
- лесна тераса или лес који чини прелаз ка слатководним бареним седиментима. Апсолутна висина лесне терасе креће се од 80 м до 103 м. На површини лесних тераса јавља се површинска ерозија, по облику благих страна и широког дна, удубљења у којима се може
- јавити забаривање земљишта.

ПЕДОЛОШКЕ КАРАКТЕРИСТИКЕ

Земљиште општине Бечеј, настало је у ареалу чернозема и алувијалних земљишта. На основу истраживања која су вршена утврђени су следећи педолошки типови:

- ритска црница бескарбонатна,
- ритска црница бескарбонатна местимично заслањена,
- алувијално глиновито земљиште,
- чернозем карбонатни на лесној тераси,
- чернозем са знацима оглејавања у лесу.

Највећу површину атара заузима чернозем и његови подтипови.

КЛИМАТСКЕ КАРАКТЕРИСТИКЕ

Температура, падавине и ветар су најважнији елементи који карактеришу климу неког подручја.

• Температура

Клима Бечеја је континенталног типа, коју карактеришу изразите температурне амплитуде. Најхладнији месеци су јануар и фебруар, па са затим температура нагло пење да би свој максимум достигла у јулу и августу, а затим опада, и достиже свој минимум у децембру. Први мразеви се јављају у новембру, а последњи у априлу.

• Падавине

Годишњи распоред падавина не прати вегетационе потребе пољопривредних култура. Често кише падају у облику јаких пљускова, а у летњем периоду и праћено градом и грмљавином, што може проузроковати значајне штете у пољопривреди. Максимум падавина је у месецу мају и месецу јулу, док се минимум падавина јавља у месецу октобру. Секундарни максимум падавина је у месецу децембру. Просечна годишња сума падавина креће се око 580 мм док се у вегетационом периоду јавља просечно 315 мм или око 55% што не задовољава потребе биљака.

• Ветар

У Војводини у току године дувају јаки ветрови, који у великој мери доприносе губицима влаге из земљишта. Ветрови се јављају из разних праваца, али је најчешћи из северо-западног квадранта, док је други по учесталости југо-источни ветар (кошава) који се јавља зими и у пролеће. Просечна брзина ветра се креће од 10 – 20 км/час, док је појава јачих ветрова ређа.

- **Релативна влажност**

Просечна годишња вредност релативне влажности ваздуха износи 79%. Највећа влажност је у децембру (90%) а најмања је у јуну и августу (71%).

- **Облачност и осунчавање**

Средња годишња облачност за Бечеј и околину је 5,3 десетине неба. Облачност постепено пада од месеца јануара до месеца августа па се диже и максимум достиже у месецу децембру. Максимална облачност у месецу децембру је 7,5 десетина неба док је минимална облачност у месецу августу и износи 3,6 десетина неба.

Осунчавање је у тесној вези са облачношћу, тј дужина сијања сунца је у обрнутој сразмери са облачношћу. Трајање сунчевог сјаја има велики значај за вегетацију.

ХИДРОГРАФСКЕ КАРАКТЕРИСТИКЕ

Административна територија Бечеја опкољена је са три стране воденим токовима:

- Река Тиса са истока,
- Речица Чик са севера,
- Канал Дунав-Тиса- Дунав

Подземне воде представљају такође битну хидрографску карактеристику. На ритским земљиштима подземна вода се јавља на дубини 1-1,5 м а некад и мањој, док се на осталим земљиштима подземна вода јавља на дубини од 2 – 2,5 м испод површине.

Одводњавање

У поступку уређења земљишта комасацијом у периоду 1969.-1973. година на територији општине Бечеј изграђена је мрежа за одводњавање сувишних површинских вода. Постојећу мрежу канала потербно је периодично чистити од барског растиња и продубљивати да се неби изгубила функционалност система. Кроз студијска истраживања неопходно је испитати евентуалну потребу градње нових канала за одводњавање.

Наводњавање

Могућности наводњавања земљишта су неједнако распоређене на територији општине Бечеј и углавном доминирају у зонама водотока (река Тиса и канал ДТД и Бељанска бара), који имају довољну пропусну моћ воде за системским наводњавањем, и углавном је организовано на поседима пољопривредних комбината, док се на осталим подручјима на много мањим површинама врши наводњавање и то углавном из мреже канала за одводњавање који нису пројектовани као двонаменски, те стога немају ни потребан капацитет.

ЗАШТИТА ПОЉОПРИВРЕДНОГ ЗЕМЉИШТА

Годишњим програмом заштите пољопривредног земљишта обухваћен је и еколошки аспект заштите пољопривредног земљишта и водотокова. Савремени начин живота намеће потребу за већом заштитом од еколошког загађења које се огледа у едукацији пољопривредних произвођача о количинама и еколошки прихватљивим врстама пестицида и минералних ђубрива у пољопривредној производњи, о еколошки прихватљивом начину одлагања и уништавања опасних и штетних материја и амбалаже која може да угрози и загади површинске и подземне воде које се користе за наводњавање, као и развој производње еколошки здраве хране.

У том циљу Комисија за заштиту пољопривредног земљишта предлаже:

- Редовну контролу плодности земљишта и употребе минералних ђубрива и пестицида у пољопривредној производњи,
- Редовно чишћење хидрофилне вегетације из каналске мреже за наводњавање и одводњавање, чиме се смањује могућност појаве штеточина,
- Планско развијање ветрозаштитних појасева
- Планску едукацију пољопривредника из свих области пољопривредне производње

УРЕЂЕЊЕ ПОЉОПРИВРЕДНОГ ЗЕМЉИШТА

Пољопривредно земљиште општине Бечеј уређено је у поступку комасације у временском периоду од 1969. године до 1973. године када је изграђена нова каналска мрежа и мрежа пољских путева која је подељена на:

- Јавне (магистрални, регионални и локални)
- Некатегорисане (сеоски, пољски, шумски као и путеви на насипима за одбрану од поплаве)

Некатегорисани путеви су класификовани као:

- Главни путеви ширине 7-10 м и повезују комплексе табли са сабирним и приспним путевима,
- Сабирни пут ширине 6-8 м, повезује приступне и главне путеве,
- Приступни пут ширине 5-6 м служи за унутрашњи саобраћај и обезбеђује приступ таблама
- Локални пут ширине 3-4 м служи за непосредан приступ табли и парцелама унутар табле.

Каналска мрежа је подељена на мрежу за наводњавање и одводњавање.

РАДОВИ КОЈИ ТРЕТИРАЈУ ПРОБЛЕМАТИКУ ПОЉОПРИВРЕДНОГ ЗЕМЉИШТА

Уређење пољопривредног земљишта је много комплексније него што само име каже. Ради се о сублимацији различитих врста производње на пољопривредном земљишту, а у циљу унапређења његовог коришћења и могућности искоришћавања потенцијала. Земљиште је обновљив извор и тако се треба према њему и понашати. Управо из тих разлога, Програм уређења и коришћења пољопривредног земљишта мора обухватати и мере и активности које индиректно утичу на проблематику очувања и унапређења квалитета пољопривредног земљишта. Те мере подразумевају следеће активности:

- Студијско – истраживачки радови;
- Едукација пољопривредних произвођача;
- Израда пројектно – техничке документације;
- Уређење начина одлагања анималног отпада из сточарске производње.

На јавни позив по праву пречег закупа (сточаска производња и инфраструктура) за програм 2013. није било пријављених пољопривредних произвођача.

Табела 1. Преглед површина пољопривредног земљишта по катастарским општинама и културама:

р.бр.	катастарска општина	пољопривредно земљиште у ха									
		обрадиво пољопривредно земљиште у ха						пашњаци	трстици и мочваре	остало земљиште	укупно
		њиве	вртови	воћњаци	виногради	ливаде	укупно				
1	2	3	4	5	6(1+2+3+4+5)	7	8	9	10(6+7+8+9)		
1	БАЧКО ГРАДИШТЕ	5 507,6593	0,0000	39,8455	70,1545	17,2166	5 634,8759	87,7561	13,5780	0,5019	5 736,7119
2	БАЧКО ПЕТРОВО СЕЛО	9 790,7434	0,5435	14,0602	5,2153	34,4210	9 844,9834	65,8743	17,1511	10,7454	9 938,7542
3	БЕЧЕЈ	19 185,5202	0,0000	139,3182	11,3691	15,6588	19 351,8663	208,3547	25,4985	408,8350	19 994,5545
4	МИЛЕШЕВО	3 591,0728	0,0000	2,1090	0,7591	5,0934	3 599,0343	2,7830	0,0000	154,6044	3 756,4217
5	РАДИЧЕВИЋ	1 888,9829	0,0000	1,1999	0,3354	0,0000	1 890,5182	28,1087	0,0000	59,7480	1 978,3749
	УКУПНО:	39 963,9786	0,5435	196,5328	87,8334	72,3898	40 321,2781	392,8768	56,2276	634,4347	41 404,8172

Извори података су Листови непокретности и поседовни листови издати од РГЗ, СКН Бечеј

Табела 2. Преглед површина пољопривредног земљишта по облицима својине

р.бр.	катастарска општина	облик својине	пољопривредно земљиште у ха									
			обрадиво пољопривредно земљиште у ха						пашњаца	трстици и мочваре	остало земљиште	укупно
			њиве	вртови	воћњаци	виногради	ливаде	укупно				
			1	2	3	4	5	6 (1+2+3+4+5)	7	8	9	10 (6+7+8+9)
1	БАЧКО ГРАДИШТЕ	приватна својина	4 009,9614	0,0000	39,0753	69,2689	5,2710	4 123,5766	8,2213	0,0138	0,4851	4 132,2968
		државна својина РС	866,0912	0,0000	0,0000	0,2773	5,0213	871,3898	74,1926	7,0734	0,0124	952,6682
		државна својина СРЈ	0,0000	0,0000	0,0000	0,0000	0,0000	0,0000	0,0000	0,0000	0,0000	0,0000
		друштвена својина	36,6966	0,0000	0,7702	0,6083	0,4251	38,5002	0,5929	1,6862	0,0044	40,7837
		задружна својина	589,6340	0,0000	0,0000	0,0000	6,4992	596,1332	4,7493	4,7720	0,0000	605,6545
		мешовита својина	0,0000	0,0000	0,0000	0,0000	0,0000	0,0000	0,0000	0,0000	0,0000	0,0000
		други облици својине	5,2761	0,0000	0,0000	0,0000	0,0000	5,2761	0,0000	0,0326	0,0000	5,3087
2	БАЧКО ПЕТРОВО СЕЛО	приватна својина	7 069,4678	0,5435	10,5607	5,1944	15,4971	7 101,2635	17,2988	3,4341	1,8410	7 123,8374
		државна својина РС	2 555,1730	0,0000	3,1376	0,0209	18,7562	2 577,0877	28,4725	13,3013	2,2805	2 621,1420
		државна својина СРЈ	0,0000	0,0000	0,0000	0,0000	0,0000	0,0000	0,0000	0,0000	0,0000	0,0000
		друштвена својина	0,0000	0,0000	0,0000	0,0000	0,0000	0,0000	0,0000	0,0000	0,0000	0,0000
		задружна својина	109,3896	0,0000	0,0000	0,0000	0,0000	109,3896	0,0000	0,0000	6,6102	115,9998
		мешовита својина	35,3386	0,0000	0,0000	0,0000	0,1252	35,4638	0,0633	0,4157	0,0116	35,9544
		други облици својине	21,3744	0,0000	0,3619	0,0000	0,0425	21,7788	0,0398	0,0000	0,0021	21,8207
3	БЕЧЕЈ	приватна својина	14 233,5464	0,0000	69,6998	11,3691	10,7008	14 325,3161	23,8401	13,0140	3,7723	14 365,9425
		државна својина РС	4 587,3638	0,0000	69,6663	0,0000	4,9580	4 661,9881	184,4845	12,4845	352,0627	5 211,0198
		државна својина СРЈ	0,0000	0,0000	0,0000	0,0000	0,0000	0,0000	0,0000	0,0000	0,0000	0,0000
		друштвена својина	1,3346	0,0000	0,0000	0,0000	0,0000	1,3346	0,0000	0,0000	0,0000	1,3346

Табела 2. Преглед површина пољопривредног земљишта по облицима својине

р.бр.	катастарска општина	облик својине	пољопривредно земљиште у ха									
			обрадиво пољопривредно земљиште у ха					пашњаци	трстици и мочваре	остало земљиште	укупно	
			њиве	вртови	воћњаци	виногради	ливаде					укупно
			1	2	3	4	5	6 (1+2+3+4+5)	7	8	9	10 (6+7+8+9)
		задружна својина	0,0000	0,0000	0,0000	0,0000	0,0000	0,0000	0,0000	0,0000	0,0000	0,0000
		мешовита својина	1,3503	0,0000	0,0000	0,0000	0,0000	1,3503	0,0000	0,0000	0,0000	1,3503
		други облици својине	382,1671	0,0000	0,5884	0,0000	0,0000	382,7555	0,0301	0,0000	0,0000	382,7856
4	МИЛЕШЕВО	приватна својина	1 496,1911	0,0000	2,1090	0,7591	5,0934	1 504,1526	2,7830	0,0000	2,8927	1 509,8283
		државна својина РС	2 087,6665	0,0000	0,0000	0,0000	0,0000	2 087,6665	0,0000	0,0000	100,7851	2 188,4516
		државна својина СРЈ	0,0000	0,0000	0,0000	0,0000	0,0000	0,0000	0,0000	0,0000	0,0000	0,0000
		друштвена својина	0,0000	0,0000	0,0000	0,0000	0,0000	0,0000	0,0000	0,0000	0,0000	0,0000
		задружна својина	0,0000	0,0000	0,0000	0,0000	0,0000	0,0000	0,0000	0,0000	0,0000	0,0000
		мешовита својина	8,5028	0,0000	0,0000	0,0000	0,0000	8,5028	0,0000	0,0000	27,9266	36,4294
		други облици својине	0,0000	0,0000	0,0000	0,0000	0,0000	0,0000	0,0000	0,0000	0,0000	0,0000
5	РАДИЧЕВИЋ	приватна својина	1 637,9697	0,0000	1,1999	0,3354	0,0000	1 639,5050	3,6158	0,0000	1,2536	1 644,3744
		државна својина РС	1,2780	0,0000	0,0000	0,0000	0,0000	1,2780	26,4711	0,0000	0,0000	27,7491
		државна својина СРЈ	0,0000	0,0000	0,0000	0,0000	0,0000	0,0000	0,0000	0,0000	0,0000	0,0000
		друштвена својина	0,0000	0,0000	0,0000	0,0000	0,0000	0,0000	0,0000	0,0000	0,0000	0,0000
		задружна својина	0,0000	0,0000	0,0000	0,0000	0,0000	0,0000	0,0000	0,0000	0,0000	0,0000
		мешовита својина	0,0000	0,0000	0,0000	0,0000	0,0000	0,0000	0,0000	0,0000	0,0000	0,0000
		други облици својине	1,6594	0,0000	0,0000	0,0000	0,0000	1,6594	0,0000	0,0000	0,0000	1,6594

Извори података су Листови непокретности и поседовни листови издати од РГЗ, СКН Бечеј

Табела 3. Површине пољопривредног земљишта по класама

пољопривредно земљиште у ха								
култура	класа							
	I	II	III	IV	V	VI	VII	VIII
њиве	20 778,1158	10 194,8690	5 358,5445	2 759,5024	719,1835	153,7634	0,0000	0,0000
вртови	0,4603	0,0832	0,0000	0,0000	0,0000	0,0000	0,0000	0,0000
воћњаци	90,8325	102,2716	3,4287	0,0000	0,0000	0,0000	0,0000	0,0000
виногради	74,1651	11,7597	1,9086	0,0000	0,0000	0,0000	0,0000	0,0000
ливаде	10,9521	3,6374	54,0824	3,7179	0,0000	0,0000	0,0000	0,0000
пашњаци	75,1724	200,9476	72,2483	44,5085	0,0000	0,0000	0,0000	0,0000
трстици-мочваре	6,6460	46,6951	2,1469	0,7396	0,0000	0,0000	0,0000	0,0000
УКУПНО	21 036,3442	10 560,2636	5 492,3594	2 808,4684	719,1835	153,7634	0,0000	0,0000
							Укупно:	40 770,3825
остало земљиште								634,4347
							УКУПНО	41 404,8172

Извори података су Листови непокретности и поседовни листови издати од РГЗ, СКН Бечеј

Табела 4 . Одводњавање

каналска мрежа		цевна дренажа		УКУПНО у ха	
изграђено у ха	у функцији у ха	изграђено у ха	у функцији у ха	изграђено у ха	у функцији у ха
42 000,00	35 000,00	0,00	0,00	42 000,00	35 000,00

Табела 5 . Наводњавање

широкозахватне машине у ха	тифони у ха	кап по кап (миниорошава ње) у ха	кишна крила у ха	остало у ха	УКУПНО у ха
4 500,00	1 000,00	20,00	600,00	60,00	6 180,00

Табела 6 . Побољшавање квалитета пољопривредног земљишта

физичке мелиорације у ха	хемијске мелиорације у ха	биолошке мелиорације у ха	мелиорације ливада и пашњака у ха	остало у ха	УКУПНО у ха
					0,00

Табела 7. Корисници пољопривредног земљишта у државној својини

р.бр.	назив корисника	адреса корисника	површина земљишта коју користи (ха)	Катастарска општина	Поседовни лист или лист непокретности	Површина на листу
1	АД ЗИДАР БЕЧЕЈ	БЕЧЕЈ ГРАДИШТАНСКИ ПУТ 12	0,2843	БЕЧЕЈ	598	0,2843
2	АИК ДТД СЕНТА ООУР ФАБРИКА ШЕЋЕРА	СЕНТА	0,3646	БАЧКО ПЕТРОВО СЕЛО	2300	0,3646
3	АИП "ЕЛАН" А.Д. СРБОБРАН	СРБОБРАН ЗМАЈ ЈОВИНА 18	380,2886	БАЧКО ГРАДИШТЕ (АТАР) РАДИЧЕВИЋ	674 706	379,0106 1,2780
4	ЦЕНТАР ЗА СОЦИЈАЛНИ РАД СА ПОТПУНОМ ОДГОВОРНОШЋУ БЕЧЕЈ	БЕЧЕЈ БОРИСА КИДРИЧА 80	2,8772	БАЧКО ПЕТРОВО СЕЛО БЕЧЕЈ	3582 4841	0,5016 2,3756
5	ДП "БАГ & ДЕКО"	Б.ГРАДИШТЕ РАДОВАНА КОЗАРСКОГ 46	489,2812	БАЧКО ГРАДИШТЕ (АТАР)	18327	489,2812
6	ДП ЗА ПРОИЗВОДЊУ И ПРЕРАДУ ПОЉОПРИВР. И ТЕКСТ. ПРОИЗВОДА БА	Б. ГРАДИШТЕ РАДОВАНА КОЗАРСКОГ 46	3,4364	БЕЧЕЈ	3389	3,4364
7	ДТД ВДП "СРЕДЊА БАЧКА"	БЕЧЕЈ ШАМУ МИХАЉА 2	42,1253	БЕЧЕЈ	597	42,1253
8	ГЕРОНТОЛОШКИ ЦЕНТАР "БЕЧЕЈ"	БЕЧЕЈ СИНЂЕЛИЋЕВА 140	21,6023	БЕЧЕЈ БАЧКО ПЕТРОВО СЕЛО	600 3773	15,1967 6,4056
9	ЈАВНО ПРЕДУЗЕЋЕ "ЖЕЛЕЗНИЦЕ СРБИЈЕ"	БЕОГРАД НЕМАЊИНА 6	0,1940	БЕЧЕЈ	602	0,1940
10	ЈАВНО ПРЕДУЗЕЋЕ "ПУТЕВИ СРБИЈЕ"	БЕОГРАД БУЛЕВАР КРАЉА АЛЕКСА 282	33,2418	МИЛЕШЕВО РАДИЧЕВИЋ БЕЧЕЈ	119 157 604	13,8029 18,4142 1,0247
11	ЈАВНО ПРЕДУЗЕЋЕ "ВОДОКАНАЛ" БЕЧЕЈ	БЕЧЕЈ ЖАРКА ЗРЕЊАНИНА 3	0,2237	БЕЧЕЈ	4581	0,2237
12	ЈАВНО ПРЕДУЗЕЋЕ ЗА КОМУНАЛНЕ УСЛУГЕ "КОМУНАЛАЦ" БЕЧЕЈ	БЕЧЕЈ ШАМУ МИХАЉА 5	9,5465	БЕЧЕЈ	1016	9,5465
13	ЈАВНО ВОДОПРИВРЕДНО ПРЕДУЗЕЋЕ "ВОДЕ ВОЈВОДИНЕ"	НОВИ САД БУЛЕВАР МИХАЈЛА ПУПИНА 25	28,7534	МИЛЕШЕВО БАЧКО ПЕТРОВО СЕЛО БАЧКО ГРАДИШТЕ (АТАР) БАЧКО ПЕТРОВО СЕЛО	115 517 557 6540	8,0374 13,0378 6,9268 0,7514
14	ЈП "ВОЈВОДИНАШУМЕ"-ШУМСКО ГАЗДИНСТВО "НОВИ САД"	НОВИ САД АНТУНА ЧЕХОВА 13	60,7693	БЕЧЕЈ	607	60,7693

Табела 7. Корисници пољопривредног земљишта у државној својини

р.бр.	назив корисника	адреса корисника	површина земљишта коју користи (ха)	Катастарска општина	Поседовни лист или лист непокретности	Површина на листу
15	МИНИСТАРСТВО ПОЉОПРИВРЕДЕ, ШУМАРСТВА И ВОДОПРИВРЕДЕ РЕПУБЛИКЕ	БЕОГРАД НЕМАЊИНА 22	9 433,5701	МИЛЕШЕВО	116	182,1497
				МИЛЕШЕВО	117	69,2234
				МИЛЕШЕВО	118	1 837,9386
				БАЧКО ПЕТРОВО СЕЛО	526	575,2708
				РАДИЧЕВИЋ	705	254,1291
				МИЛЕШЕВО	1093	27,6369
				БЕЧЕЈ	2238	1,4895
				БЕЧЕЈ	4100	2,0698
				БЕЧЕЈ	5218	1,4895
				БАЧКО ПЕТРОВО СЕЛО	6362	1 963,9788
				БАЧКО ПЕТРОВО СЕЛО	6507	15,6060
				БАЧКО ПЕТРОВО СЕЛО	6508	63,8407
				БЕЧЕЈ	6508	4 313,8633
				БЕЧЕЈ	6554	74,7838
				БЕЧЕЈ	6738	4,6107
				БАЧКО ПЕТРОВО СЕЛО	6750	3,0304
БАЧКО ГРАДИШТЕ (АТАР)	18326	42,4591				
16	ОПШТИНА БЕЧЕЈ	БЕЧЕЈ ТРГ ОСЛОБОЂЕЊА 2	476,4930	МИЛЕШЕВО	120	69,9909
				БЕЧЕЈ	169	6,9249
				БАЧКО ПЕТРОВО СЕЛО	522	14,6357
				БЕЧЕЈ	605	288,4205
				РАДИЧЕВИЋ	670	58,5198
				БАЧКО ПЕТРОВО СЕЛО	1129	0,1222
				БЕЧЕЈ	2225	1,3214
				БЕЧЕЈ	2244	1,1009
				БАЧКО ПЕТРОВО СЕЛО	4192	0,8970
				БЕЧЕЈ	4496	0,2917
				БЕЧЕЈ	5178	0,5399
				БАЧКО ПЕТРОВО СЕЛО	5348	0,3887
				БЕЧЕЈ	6349	0,2121
				БЕЧЕЈ	9174	0,1104
БАЧКО ГРАДИШТЕ (АТАР)	18322	32,6184				
БАЧКО ГРАДИШТЕ (АТАР)	18591	0,3985				

Табела 7. Корисници пољопривредног земљишта у државној својини

р.бр.	назив корисника	адреса корисника	површина земљишта коју користи (ха)	Катастарска општина	Поседовни лист или лист непокретности	Површина на листу
17	ПИК-БЕЧЕЈ А.Д. - У СТЕЧАЈУ	БЕЧЕЈ НОВОСАДСКА 2	413,5625	БЕЧЕЈ	603	413,5625
18	ПОСЛОВНИ СИСТЕМ "БАГ И ДЕКО" Д.Д.	Б.ГРАДИШТЕ РАДОВАНА КОЗАРСКОГ 46	3,5292	БАЧКО ГРАДИШТЕ (АТАР)	3534	3,5292
19	РЕПУБЛИКА СРБИЈА	БЕОГРАД	5,0506	БАЧКО ПЕТРОВО СЕЛО	894	2,4163
				БЕЧЕЈ	4842	2,6343
20	РИМОКАТОЛИЧКА ЖУПА СВЕТОГ АНТУНА ПАДОВАНСКОГ	БЕЧЕЈ РЕПУБЛИКАНСКА 137	0,1765	БАЧКО ПЕТРОВО СЕЛО	4684	0,1765
21	СОУР "ВРБАС" РО "БАЧКА" ФАБРИКА ШЕЋЕРА ВРБАС	ВРБАС	1,3842	МИЛЕШЕВО	630	1,3842
22	ЗЕМЉОРАДНИЧКА ЗАДРУГА БАГ & ДЕКО	Б.ГРАДИШТЕ РАДОВАНА КОЗАРСКОГ 46	4,6243	БАЧКО ГРАДИШТЕ (АТАР)	2808	4,6243
Укупно:			11 411,3790			11 411,3790

Извори података су Листови непокретности и поседовни листови издати од РГЗ, СКН Бечеј

II

**ПРОГРАМ УТВРЂИВАЊА РАДОВА НА ЗАШТИТИ
И УРЕЂЕЊУ ПОЉОПРИВРЕДНОГ ЗЕМЉИШТА**

ТАБЕЛА 8. План прихода сопственог учешћа

извор средстава	(дин)
Пренета средства	32 108 641,25
Накнада од промена намене пољопривредног земљишта	234 122,00
Очекивана средства од закупа пољопривредног земљишта у државној својини по Програму 2012. из табеле 10	93 817 473,83
УКУПНО	126 160 237,08

ТАБЕЛА 9. Програм утврђивања радова на заштити, уређењу и коришћењу пољопривредног земљишта 2013

Намене улагања	површина у ha, број узорака	предрачунска вредност улагања (дин)	конструкција финансирања			
			сопствено учешће		други извори	
			(%)	(дин)	(%)	(дин)
одводњавање пољопривредног земљишта		10 000 000,00	50,00	5 000 000,00	50,00	5 000 000,00
наводњавање пољопривредног земљишта	500	10 000 000,00	50,00	5 000 000,00	50,00	5 000 000,00
санација постојеће каналске мреже за наводњавање и одводњавање		10 000 000,00	50,00	5 000 000,00	50,00	5 000 000,00
обележавање парцела државног земљишта	8000	6 000 000,00	40,00	2 400 000,00	60,00	3 600 000,00
уређење атарских путева и атарских путева и бетонских прелаза преко канала	20	90 000 000,00	60,00	54 000 000,00	40,00	36 000 000,00
уређење и опремање противградне службе - набавка противградних ракета		5 831 967,64	50,00	3 510 237,08	50,00	2 915 983,82
уређење и опремање пољочуварске службе		5 500 000,00	50,00	2 750 000,00	50,00	2 750 000,00
побољшање квалитета обрадивог пољопривредног земљишта	300	1 000 000,00	50,00	500 000,00	50,00	500 000,00
претварање необрадивог у обрадиво земљиште	30	1 000 000,00	50,00	500 000,00	50,00	500 000,00
I УРЕЂЕЊЕ ПОЉОПРИВРЕДНОГ ЗЕМЉИШТА		139 331 967,64		78 660 237,08		61 265 983,82
противерозционе мере на пољопривредном земљишту	4600	5 000 000,00	40,00	2 000 000,00	60,00	3 000 000,00
подизање ветрозаштитних и шумских појасева		10 000 000,00	70,00	7 000 000,00	30,00	3 000 000,00
контрола плодности обрадивог пољопривредног земљишта (прве до пете класе), унетог минералног ђубрива и пестицида у обрадиво пољопривредно земљишт - у приватној својини	400	7 000 000,00	50,00	3 500 000,00	50,00	3 500 000,00
контрола плодности обрадивог пољопривредног земљишта (прве до пете класе), унетог минералног ђубрива и пестицида у обрадиво пољопривредно земљиште - у државној својини	400	7 000 000,00	50,00	3 500 000,00	50,00	3 500 000,00
утврђивање постојања опасних и штетних материја у пољопривредном земљишту		2 000 000,00	50,00	1 000 000,00	50,00	1 000 000,00
II ЗАШТИТА ПОЉОПРИВРЕДНОГ ЗЕМЉИШТА		31 000 000,00		17 000 000,00		14 000 000,00
студијско- истраживачки радови, едукација пољопривредника и израда пројектно техничке документације из области заштите, уређења и коришћења пољопривредног земљишта		10 000 000,00	60,00	6 000 000,00	40,00	4 000 000,00
уређење начина одлагања анималног отпада из сточарске производње у циљу заштите пољопривредног земљишта		40 000 000,00	60,00	24 000 000,00	40,00	16 000 000,00

ТАБЕЛА 9. Програм утврђивања радова на заштити, уређењу и коришћењу пољопривредног земљишта 2013

Намене улагања	површина у ха, број узорака	предрачунска вредност улагања (дин)	конструкција финансирања			
			сопствено учешће		други извори	
			(%)	(дин)	(%)	(дин)
опремање комисија за поступак давања у закуп пољопривредног земљишта у државној својини		500 000,00	100,00	500 000,00	0,00	0,00
III РАДОВИ КОЈИ ТРЕТИРАЈУ ПРОБЛЕМАТИКУ ЗЕМЉИШТА		50 500 000,00		30 500 000,00		20 000 000,00
Укупно (I+II+ III)		220 831 967,64		126 160 237,08		95 265 983,82

ТАБЕЛА 10. Извештај о уговорима о закупу пољопривредног земљишта у државној својини по програму 2012 (2. година закупа)

редн и број	назив правног/физичког лица	број уговора	Катастарска општина	период закупа (од-до)	површина (ха)	цена/ха (евро)	укупан износ годишње закупнине по уговору	очекивани приход општине- 40%(евро)	средства обезбеђења
1	Шељмеша Жужана	320-11-189-1/2012-14	Бечеј	2012-2015	24,3915	124,52	3 037,31	1 214,92	јемство
2	“Агропродукт Шинковић” Доо	320-11-189-2/2012-14	Бечеј	2012-2015	123,5000	100,00	12 350,00	4 940,00	банкарска гаранција
3	Бедлег Жолт	320-11-189-4/2012-14	Бечеј	2012-2015	12,1845	140,00	1 705,83	682,33	јемство
4	Тобцић Наталија	320-11-189-5/2012-14	Бечеј	2012-2015	13,2519	133,08	1 763,55	705,42	јемство
5	Ивановски Спаса	320-11-189-6/2012-14	Бачко Градиште	2012-2015	8,8663	131,28	1 163,99	465,60	јемство
6	Бањеглав Радован	320-11-189-7/2012-14	Бачко Градиште	2012-2015	32,2511	134,25	4 329,60	1 731,84	јемство
7	“Агропродукт Шинковић” Доо	320-11-189-8/2012-14	Бачко Градиште	2012-2015	78,8792	139,94	11 038,40	4 415,36	банкарска гаранција
8	Ивановски Спаса	320-11-189-9/2012-14	Бачко Градиште	2012-2015	25,4587	121,54	3 094,31	1 237,72	јемство
9	Ракић Павле	320-11-189-11/2012-14	Бачко Градиште	2012-2015	20,1446	131,09	2 640,71	1 056,28	јемство
10	Мужљаи Каталин	320-11-189-12/2012-14	Бачко Градиште	2012-2015	98,6016	121,24	11 954,71	4 781,88	јемство
11	Ракић Павле	320-11-189-13/2012-14	Бачко Градиште	2012-2015	44,2438	128,25	5 674,24	2 269,70	јемство
12	Амбруш Золтан	320-11-189-14/2012-14	Бачко Градиште	2012-2015	25,2046	137,42	3 463,50	1 385,40	јемство
13	“Агропродукт Шинковић” Доо	320-11-189-15/2012-14	Милешево	2012-2015	182,1976	124,28	22 643,00	9 057,20	банкарска гаранција
14	Маго Михајло	320-11-189-16/2012-14	Милешево	2012-2015	69,3992	126,64	8 788,63	3 515,45	јемство
15	“Агропродукт Шинковић” Доо	320-11-189-17/2012-14	Милешево	2012-2015	64,0649	128,46	8 230,08	3 292,03	банкарска гаранција
16	Ђере Иштван	320-11-189-18/2012-14	Бачко Петрово Село	2012-2015	61,8503	103,83	6 421,78	2 568,71	јемство
17	Тобцић Наталија	320-11-189-19/2012-14	Бачко Петрово Село	2012-2015	19,8240	100,00	1 982,40	792,96	јемство
18	Зони Золтан	320-11-189-20/2012-14	Бачко Петрово Село	2012-2015	33,9730	100,00	3 397,30	1 358,92	јемство
19	“Агропродукт Шинковић” Доо	320-11-189-21/2012-14	Бачко Петрово Село	2012-2015	137,8478	112,00	15 438,73	6 175,49	банкарска гаранција
20	Тополчањи Денеш	320-11-189-23/2012-14	Бачко Петрово Село	2012-2015	10,7000	112,38	1 202,50	481,00	јемство
21	Цигурски Васа	320-11-189-3/2012-14	Бечеј	2012-2015	123,5000	100,00	12 350,00	4 940,00	јемство
22	Стојков Душан	320-11-189-10/2012-14	Бачко Градиште	2012-2015	14,9099	131,08	1 954,38	781,75	јемство
23	Гортва Јожеф	320-11-189-22/2012-14	Бачко Петрово Село	2012-2015	47,7447	112,82	5 386,38	2 154,55	јемство
24	Еремин Исидор	320-11-75-2/2013-14	Бечеј	2012-2015	37,1018	438,30	16 261,89	6 504,76	јемство
25	Балзам Имре	320-11-75-5/2013-14	Бечеј	2012-2015	93,3475	257,42	24 029,24	9 611,70	јемство
26	Беркеш Золтан	320-11-75-3/2013-14	Бечеј	2012-2015	43,7070	372,65	16 287,23	6 514,89	јемство
27	Беркеш Золтан	320-11-75-4/2013-14	Бечеј	2012-2015	42,5170	459,61	19 541,29	7 816,52	јемство
28	Саболчки Роланд	320-11-75-6/2013-14	Бечеј	2012-2015	116,6345	250,02	29 161,54	11 664,62	јемство
29	Пап Имре	320-11-75-7/2013-14	Бечеј	2012-2015	119,5725	244,37	29 220,20	11 688,08	јемство
30	Урбан Ласло	320-11-75-8/2013-14	Бечеј	2012-2015	76,7130	244,81	18 779,88	7 511,95	јемство
31	Стајић Блажа	320-11-75-9/2013-14	Бечеј	2012-2015	88,4734	607,89	53 781,81	21 512,72	јемство
32	Палоташ Ендре	320-11-75-10/2013-14	Бечеј	2012-2015	91,7300	333,95	30 632,90	12 253,16	јемство
33	Деак Валерија	320-11-75-11/2013-14	Бечеј	2012-2015	51,0000	490,05	24 992,50	9 997,00	јемство
34	Ђурчик Иштван	320-11-75-12/2013-14	Бечеј	2012-2015	22,4437	557,45	12 511,17	5 004,47	јемство
35	Мишковић Татјана	320-11-75-13/2013-14	Бечеј	2012-2015	113,1396	547,01	61 888,63	24 755,45	јемство
36	Сабо Ерика	320-11-75-14/2013-14	Бечеј	2012-2015	40,4711	577,01	23 352,40	9 340,96	јемство
37	Тот Ервин	320-11-75-15/2013-14	Бечеј	2012-2015	90,1341	552,23	49 774,67	19 909,87	јемство
38	Рајшли Габор	320-11-75-16/2013-14	Бечеј	2012-2015	87,5043	309,16	27 052,95	10 821,18	јемство
39	Мишковић Драган	320-11-75-17/2013-14	Бечеј	2012-2015	22,3116	230,89	5 151,58	2 060,63	јемство
40	Фодор Лајош	320-11-75-18/2013-14	Бечеј	2012-2015	4,0893	310,90	1 271,36	508,54	јемство
41	Лукач Харгита	320-11-75-20/2013-14	Бачко Градиште	2012-2015	14,9939	632,61	9 485,25	3 794,10	јемство
42	Радатовић Имре	320-11-75-21/2013-14	Бачко Градиште	2012-2015	75,9030	359,33	27 274,07	10 909,63	јемство
43	Гуцунски Срђан	320-11-75-22/2013-14	Бачко Градиште	2012-2015	4,6522	317,82	1 478,55	591,42	јемство
44	Чех Ференц	320-11-75-23/2013-14	Бачко Градиште	2012-2015	13,1112	594,12	7 789,67	3 115,87	јемство

ТАБЕЛА 10. Извештај о уговорима о закупу пољопривредног земљишта у државној својини по програму 2012 (2. година закупа)

45	Чех Ференц	320-11-75-24/2013-14	Бачко Градиште	2012-2015	18,5361	235,66	4 368,22	1 747,29	јемство
46	Чех Ференц	320-11-75-25/2013-14	Бачко Градиште	2012-2015	24,3942	723,41	17 647,07	7 058,83	јемство
47	Чех Ференц	320-11-75-26/2013-14	Бачко Градиште	2012-2015	9,0358	684,93	6 188,88	2 475,55	јемство
48	Сиђи Шандор	320-11-75-27/2013-14	Милешево	2012-2015	69,2227	314,36	21 760,71	8 704,28	јемство
49	Кубат Григорије	320-11-75-28/2013-14	Милешево	2012-2015	218,2596	304,85	66 535,37	26 614,15	јемство
50	Вукобрат Желько	320-11-75-29/2013-14	Милешево	2012-2015	228,9242	315,66	72 261,11	28 904,44	јемство
51	Попов Небојша	320-11-75-30/2013-14	Милешево	2012-2015	130,7019	345,06	45 099,83	18 039,93	јемство
52	Дели Лајош	320-11-75-31/2013-14	Милешево	2012-2015	109,8070	318,25	34 946,04	13 978,42	јемство
53	Маго Драган	320-11-75-32/2013-14	Милешево	2012-2015	12,6398	255,98	3 235,58	1 294,23	јемство
54	Бартуц Арпад	320-11-75-58/2013-14	Бечеј	2012-2015	1,9158	155,30	297,52	119,01	депозит
55	Вукостављев Драгиње	320-11-75-33/2013-14	Бачко Петрово Село	2012-2015	109,0302	256,06	27 918,73	11 167,49	јемство
56	Риц Енике	320-11-75-34/2013-14	Бачко Петрово Село	2012-2015	87,9853	296,64	26 100,30	10 440,12	јемство
57	Ердег Ендре	320-11-75-35/2013-14	Бачко Петрово Село	2012-2015	142,8336	303,54	43 356,36	17 342,54	јемство
58	Агоч Ангела	320-11-75-36/2013-14	Бачко Петрово Село	2012-2015	117,9037	292,43	34 479,04	13 791,62	јемство
59	Сабо Тибор	320-11-75-37/2013-14	Бачко Петрово Село	2012-2015	147,1735	293,65	43 217,38	17 286,95	јемство
60	Ервин Ласло	320-11-75-38/2013-14	Бачко Петрово Село	2012-2015	131,2459	284,28	37 310,90	14 924,36	јемство
61	Ерег Карољ	320-11-75-39/2013-14	Бачко Петрово Село	2012-2015	118,6584	285,14	33 834,57	13 533,83	јемство
62	Илеш Јанош	320-11-75-40/2013-14	Бачко Петрово Село	2012-2015	66,0057	202,59	13 372,39	5 348,96	јемство
63	Пеце Габор	320-11-75-42/2013-14	Бачко Петрово Село	2012-2015	129,8468	225,55	29 287,40	11 714,96	јемство
64	Миленовић Владимир	320-11-75-43/2013-14	Бачко Петрово Село	2012-2015	116,1311	213,55	24 799,42	9 919,77	хипотека
65	Ђере Иштван	320-11-75-44/2013-14	Бачко Петрово Село	2012-2015	8,9397	218,87	1 956,63	782,65	јемство
66	Терек Ђерђ	320-11-75-47/2013-14	Бачко Петрово Село	2012-2015	1,7408	315,52	549,26	219,70	јемство
67	Галус Шандор	320-11-75-50/2013-14	Бачко Петрово Село	2012-2015	57,2917	210,67	12 069,47	4 827,79	јемство
68	Ерег Лакатош Виолета	320-11-75-51/2013-14	Бачко Петрово Село	2012-2015	86,8685	144,57	12 558,38	5 023,35	јемство
69	Киш Нандор	320-11-75-52/2013-14	Бачко Петрово Село	2012-2015	6,9735	315,52	2 200,30	880,12	јемство
70	Терек Ђерђ	320-11-75-53/2013-14	Бачко Петрово Село	2012-2015	16,4794	315,52	5 199,63	2 079,85	јемство
71	Терек Ђерђ	320-11-75-54/2013-14	Бачко Петрово Село	2012-2015	16,4795	315,52	5 199,66	2 079,86	јемство
72	Проданов Снежана	320-11-75-55/2013-14	Бачко Петрово Село	2012-2015	14,0552	150,21	2 111,23	844,49	јемство
73	Галус Јанош	320-11-75-56/2013-14	Бачко Петрово Село	2012-2015	8,9377	315,52	2 820,05	1 128,02	јемство
74	Милинков Славко	320-11-75-57/2013-14	Бачко Петрово Село	2012-2015	16,4795	315,52	5 199,66	2 079,86	јемство
75	„Агро-Промет” Доо	320-11-75-59/2013-14	Бачко Градиште	2012-2015	355,1554	689,41	244 849,23	97 939,69	јемство
76	„ПИК БЕЧЕЈ” АД у стечају	320-11-189-24/2012-14	Бечеј	2012-2015	99,371	134,96	13 411,18	5 364,47	јемство
77	„ПИК БЕЧЕЈ” АД у стечају	320-11-189-25/2012-14	Бечеј	2012-2015	129,6806	135,24	17 537,44	7 014,98	јемство
78	„ПИК БЕЧЕЈ” АД у стечају	320-11-189-26/2012-14	Бечеј	2012-2015	78,4308	129,37	10 146,72	4 058,69	јемство
79	„ПИК БЕЧЕЈ” АД у стечају	320-11-189-27/2012-14	Бечеј	2012-2015	115,3498	140,00	16 148,97	6 459,59	јемство
80	„ПИК БЕЧЕЈ” АД у стечају	320-11-189-28/2012-14	Бечеј	2012-2015	143,5059	125,34	17 987,17	7 194,87	јемство
81	„ПИК БЕЧЕЈ” АД у стечају	320-11-189-29/2012-14	Бечеј	2012-2015	149,1039	119,90	17 877,00	7 150,80	јемство
82	„ПИК БЕЧЕЈ” АД у стечају	320-11-189-30/2012-14	Бечеј	2012-2015	172,6662	138,18	23 859,52	9 543,81	јемство
83	„ПИК БЕЧЕЈ” АД у стечају	320-11-189-31/2012-14	Бечеј	2012-2015	143,5266	140,00	20 093,72	8 037,49	јемство
84	„ПИК БЕЧЕЈ” АД у стечају	320-11-189-32/2012-14	Бечеј	2012-2015	130,692	140,00	18 296,88	7 318,75	јемство
85	„ПИК БЕЧЕЈ” АД у стечају	320-11-189-33/2012-14	Бечеј	2012-2015	157,0071	140,00	21 980,99	8 792,40	јемство
86	„ПИК БЕЧЕЈ” АД у стечају	320-11-189-34/2012-14	Бечеј	2012-2015	175,6685	140,00	24 593,59	9 837,44	јемство
87	„ПИК БЕЧЕЈ” АД у стечају	320-11-189-35/2012-14	Бечеј	2012-2015	147,0033	47,35	6 960,43	2 784,17	јемство
88	„ПИК БЕЧЕЈ” АД у стечају	320-11-189-37/2012-14	Бечеј	2012-2015	59,6703	38,57	2 301,50	920,60	јемство
89	„ПИК БЕЧЕЈ” АД у стечају	320-11-189-38/2012-14	Бечеј	2012-2015	152,7102	136,25	20 807,12	8 322,85	јемство
90	„ПИК БЕЧЕЈ” АД у стечају	320-11-189-41/2012-14	Бечеј	2012-2015	86,7629	139,71	12 121,83	4 848,73	јемство

ТАБЕЛА 10. Извештај о уговорима о закупу пољопривредног земљишта у државној својини по програму 2012 (2. година закупа)

91	„ПИК БЕЧЕЈ“ АД у стечају	320-11-189-42/2012-14	Бечеј	2012-2015	151,0049	125,00	18 875,61	7 550,24	јемство
92	„ПИК БЕЧЕЈ“ АД у стечају	320-11-189-43/2012-14	Бечеј	2012-2015	34,4083	137,48	4 730,60	1 892,24	јемство
93	„ПИК БЕЧЕЈ“ АД у стечају	320-11-189-44/2012-14	Бечеј	2012-2015	12,7581	125,00	1 594,76	637,90	јемство
94	„ПИК БЕЧЕЈ“ АД у стечају	320-11-189-45/2012-14	Бечеј	2012-2015	267,8960	138,69	37 155,30	14 862,12	јемство
95	„ПИК БЕЧЕЈ“ АД у стечају	320-11-189-46/2012-14	Бечеј	2012-2015	98,1618	110,16	10 813,74	4 325,50	јемство
96	„ПИК БЕЧЕЈ“ АД у стечају	320-11-189-47/2012-14	Бечеј	2012-2015	117,5637	124,89	14 682,46	5 872,98	јемство
97	„ПИК БЕЧЕЈ“ АД у стечају	320-11-189-48/2012-14	Бечеј	2012-2015	38,7511	125,00	4 843,88	1 937,55	јемство
98	„ПИК БЕЧЕЈ“ АД у стечају	320-11-189-49/2012-14	Бечеј	2012-2015	32,4020	140,00	4 536,28	1 814,51	јемство
99	„ПИК БЕЧЕЈ“ АД у стечају	320-11-189-36/2012-14	Бечеј	2012-2015	27,5779	93,05	2 566,04	1 026,42	јемство
100	„ПИК БЕЧЕЈ“ АД у стечају	320-11-189-39/2012-14	Бечеј	2012-2015	59,8092	85,00	5 083,78	2 033,51	јемство
101	„ПИК БЕЧЕЈ“ АД у стечају	320-11-189-40/2012-14	Бачко Петрово Село	2012-2015	140,8008	111,81	15 742,75	6 297,10	јемство
102	„ПИК БЕЧЕЈ“ АД у стечају	320-11-189-50/2012-14	Бечеј	2012-2015	2,0867	140,00	292,14	116,86	јемство
103	„ПИК БЕЧЕЈ“ АД у стечају	320-11-189-51/2012-14	Милешево	2012-2015	164,4586	132,51	21 792,44	8 716,98	јемство
104	„ПИК БЕЧЕЈ“ АД у стечају	320-11-189-52/2012-14	Милешево	2012-2015	217,1550	125,47	27 246,41	10 898,56	јемство
105	„ПИК БЕЧЕЈ“ АД у стечају	320-11-189-53/2012-14	Милешево	2012-2015	137,0493	124,13	17 011,56	6 804,62	јемство
106	„ПИК БЕЧЕЈ“ АД у стечају	320-11-189-54/2012-14	Милешево	2012-2015	231,7868	109,89	25 471,87	10 188,75	јемство
107	„ПИК БЕЧЕЈ“ АД у стечају	320-11-189-55/2012-14	Милешево	2012-2015	248,2842	125,02	31 039,97	12 415,99	јемство
108	„ПИК БЕЧЕЈ“ АД у стечају	320-11-189-56/2012-14	Бачко Петрово Село	2012-2015	96,2331	94,44	9 088,72	3 635,49	јемство
109	„ПИК БЕЧЕЈ“ АД у стечају	320-11-189-57/2012-14	Бачко Петрово Село	2012-2015	40,1668	108,81	4 370,53	1 748,21	јемство
110	„ПИК БЕЧЕЈ“ АД у стечају	320-11-189-58/2012-14	Бачко Петрово Село	2012-2015	105,9382	113,62	12 037,15	4 814,86	јемство
111	„ПИК БЕЧЕЈ“ АД у стечају	320-11-189-59/2012-14	Бачко Петрово Село	2012-2015	129,2497	101,19	13 079,13	5 231,65	јемство
112	„ПИК БЕЧЕЈ“ АД у стечају	320-11-189-60/2012-14	Бачко Петрово Село	2012-2015	5,4739	134,69	737,27	294,91	јемство
113	„ПИК БЕЧЕЈ“ АД у стечају	320-11-189-61/2012-14	Бачко Петрово Село	2012-2015	65,5658	125,00	8 195,73	3 278,29	јемство
114	„ПИК БЕЧЕЈ“ АД у стечају	320-11-189-62/2012-14	Бачко Петрово Село	2012-2015	174,2725	106,97	18 642,42	7 456,97	јемство
115	„ПИК БЕЧЕЈ“ АД у стечају	320-11-189-63/2012-14	Бачко Петрово Село	2012-2015	20,6078	121,74	2 508,81	1 003,52	јемство
116	„ПИК БЕЧЕЈ“ АД у стечају	320-11-189-64/2012-14	Бачко Петрово Село	2012-2015	31,3878	85,00	2 667,96	1 067,18	јемство
117	„ПИК БЕЧЕЈ“ АД у стечају	320-11-189-65/2012-14	Бечеј	2012-2015	174,7443	85,07	14 865,62	5 946,25	јемство
118	Гал Золтан	320-11-75-1/2013-14	Бечеј	2012-2015	15,7525	142,62	2 246,67	898,67	јемство
119	Терек Ђерђ	320-11-75-46/2013-14	Бачко Петрово Село	2012-2015	12,7315	317,35	4 040,29	1 616,12	јемство
120	Терек Ђерђ	320-11-75-45/2013-14	Бачко Петрово Село	2012-2015	1,4499	196,25	284,55	113,82	јемство
УКУПНО					9 898,8694	222,89	2 100 828,93	840 331,57	
курс еура за израду табеле					111,64		40% у динарима	93 817 473,83	

III

ПЛАН КОРИШЋЕЊА ПОЉОПРИВРЕДНОГ ЗЕМЉИШТА У ДРЖАВНОЈ СВОЈИНИ

ТАБЕЛА 15. Преглед груписаних јавних надметања

КО	потес	број јавног надметања	број поседовног листа/листа непокретности	број катастарске парцеле	култура и класа	површина (ха)	напомена
Бечеј	Д.Рит	1	18074	25830	њива 4	137,0150	
Укупно 1						137,0150	функционална целина
Бечеј	Д.Рит	2	18074	25885	њива 4	139,2862	
Бечеј	Д.Рит	2	18074	25885	њива 5	0,6760	
Укупно 2						139,9622	функционална целина
Бечеј	Д.Рит	3	18074	25994	њива 3	2,8237	
Бечеј	Д.Рит	3	18074	25995	воћњак 1	0,7029	
Бечеј	Д.Рит	3	18074	25996	пашњак 1	0,4057	
Бечеј	Д.Рит	3	18074	25997	воћњак 1	0,3555	
Бечеј	Д.Рит	3	18074	25998	њива 2	1,6810	
Бечеј	Д.Рит	3	18074	25999	пашњак 1	0,5523	
Бечеј	Д.Рит	3	18074	26000	њива 2	5,9307	
Укупно 3						12,4518	
Бечеј	Салаши	4	18135	21239 део	њива 1	3,9396	
Бечеј	Салаши	4	18135	21239	њива 2	4,3533	
Укупно 4						8,2929	
Бечеј		5	18074	25845	њива 2	10,5460	
Бечеј		5	18074	25845	њива 4	18,5579	
Бечеј		5	18074	25847	њива 3	11,7269	
Бечеј		5	18074	23665	њива 4	0,9460	
Укупно 5						41,7768	
Бечеј		6	18074	19664/2	њива 4	1,6722	
Бечеј		6	2036	19596	њива 1	0,5351	
Бечеј		6	2036	19612	њива 1	0,8781	
Бечеј		6	2036	19651	њива 1	0,3110	
Бечеј		6	2036	19665	њива 1	0,4261	
Бечеј		6	2036	19683	њива 4	0,3983	
Бечеј		6	2036	19683	њива 5	0,7815	
Бечеј		6	2036	19684	њива 4	0,1681	
Бечеј		6	2036	19684	њива 5	0,2157	
Бечеј		6	2036	19687	пашњак 1	0,6476	
Бечеј		6	2036	19699	пашњак 1	0,3214	
Бечеј		6	2036	20237	пашњак 2	0,1993	
Бечеј		6	2036	20238	њива 3	0,2288	
Бечеј		6	2036	20239	пашњак 2	0,1007	
Бечеј		6	18074	23664	пашњак 2	0,1803	
Бечеј		6	18074	23666	пашњак 2	2,8564	
Бечеј		6	18074	23667	пашњак 2	68,783	
Укупно 6						78,7036	
Укупно КО БЕЧЕЈ						418,2023	
Бачко Градиште		7	2359	10934	пашњак 3	5,9259	
Бачко Градиште		7	2359	10936	пашњак 3	2,0046	
Бачко Градиште		7	2359	10937	пашњак 3	0,1240	
Бачко Градиште		7	2359	10939	пашњак 3	3,4317	
Бачко Градиште		7	2359	10940	пашњак 3	28,5538	
Укупно 7						40,0400	
Бачко Градиште		8	18326	14570	рибњак	53,8197	фактичко станје мочвара
Укупно 8						53,8197	
Укупно КО Б.ГРАДИШТЕ						93,8597	
Радичевић		9	706	2329/3	њива 2	1,0772	
Радичевић		9	706	2329/4	њива 2	0,2008	
Укупно 9						1,2780	
Укупно КО РАДИЧЕВИЋ						1,2780	
УКУПНО (1+2+3+4+5+6+7+8+9)						513,3400	

Прикази сви јавних надметања и делова катастарских парцела приказани су у електронској форми у прилогу

ТАБЕЛА 16. ЗБИРНА ТАБЕЛА

КО	укупно пољопривредно земљиште у државној својини (ха)	издато у закуп по Програму 2012.(ха)	трајање закупа (од – до)	из плана коришћења за 2013.годину				
				планирано за закуп у 2013. (ха)	најмања површина за надметање (ха)	највећа површина за надметање (ха)	просечна површина за надметање (ха)	број надметања
Бачко Градиште	952,6682	864,3416	2012-2015	93,8597	40,0400	53,8197	46,9299	2
Бачко Петрово Селс	2 621,1420	2 536,8773	2012-2015	0,0000	0,0000	0,0000	0,0000	0
Бечеј	5 211,0198	4 413,6997	2012-2015	418,2023	8,2929	139,9622	69,7004	6
Милешево	2 188,4516	2 083,9508	2012-2015	0,0000	0,0000	0,0000	0,0000	0
Радичевић	27,7491	0,0000	2012-2015	1,2780	1,2780	1,2780	1,2780	1
УКУПНО	11 001,0307	9 898,8694		513,3400			57,0378	9
		35,0414		0,0000	дато на бесплатно коришћење			
				0,0000	дато у закуп по основу власништва инфраструктуре			
				0,0000	дато у закуп по основу узгајања животиња			

ТАБЕЛА 16а. Укупна површина пољопривредног земљишта у државној својини која није обухваћена надметањима

КО	разлог изузимања	коментар	површина (ха)
Бечеј	Правно и фактичко стање се разликују	на терену није пољопривредно земљиште а промена није спроведена кроз јавну евиденцију, комисијски констатовано или записником Реп.пољ.инспекторџ	6,5519
	Предмет враћања црквама и верским заједницама	Правоснажна Решења нису спроведена кроз јавну евиденцију	337,5245
Бачко Петрово Село	Правно и фактичко стање се разликују	на терену није пољопривредно земљиште а промена није спроведена кроз јавну евиденцију, комисијски констатовано или записником Реп.пољ.инспектора	84,2647
Бачко Радичевић	Правно и фактичко стање се разликују	на терену није пољопривредно земљиште а промена није спроведена кроз јавну евиденцију, комисијски констатовано или записником Реп.пољ.инспектора	26,4711
Бачко Милешево	Правно и фактичко стање се разликују	на терену није пољопривредно земљиште а промена није спроведена кроз јавну евиденцију, комисијски констатовано или записником Реп.пољ.инспектора	104,5008
Бачко Градиште	Разлика у подацима	из исте јавне евиденцује	-5,5331
			553,7799

ТАБЕЛА 17. Величине јавних надметања

Величина (ха)	Број јавних надметања	% броја у односу на величину јавних надметања	разлика
до 5	1	11,11	57,86
од 5 до 20	2	22,22	-4,57
од 20 до 100	4	44,44	-31,51
преко 100	2	22,22	-21,78
УКУПНО	9	100,00	0,00

• подаци се односе на план коришћења у **2013.** години

Аграрна структура Општине Бечеј

Величина Регистрованих пољопривредних газдинства (РПГ) (ха)	Број РПГ	% броја РПГ по величинама газдинстава у односу на укупан број РПГ у ЈЛС
до 5	1 883	68,97
од 5 до 20	482	17,66
од 20 до 100	353	12,93
преко 100	12	0,44
УКУПНО	2 730	100,00

Комисија за израду предлога годишњег Програма заштите, уређења и коришћења пољопривредног земљишта у општини Бечеј за 2013. годину, је користила податке из јавне евиденције о непокретности и за тачност података одговара под пуном кривичном и материјалном одговорношћу.

Програм су сачинили следећи чланови Комисије:

Председник _____ др Анђелко Мишковић

Члан _____ Лазар Џигурски

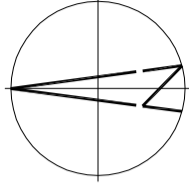
Члан _____ Карољ Беркеш

Члан _____ Ласло Фриш

Члан _____ Тибор Балзам

Члан _____ Григорије Кубат

Члан _____ Звонко Дајевић



ЛЕГЕНДА:

7

надметање 7

8

надметање 8

Обрађивач: О.Д. "ГЕОПАНОНИЈА" НОВИ САД

Општина: Бечеј
Катастарска општина: Бачко Градоште

Инвеститор: Општина Бечеј
ГОДИШЊИ ПРОГРАМ

Обрадио:
Мираш Батуран, дипл. инж. геод.

Датум:

2013.

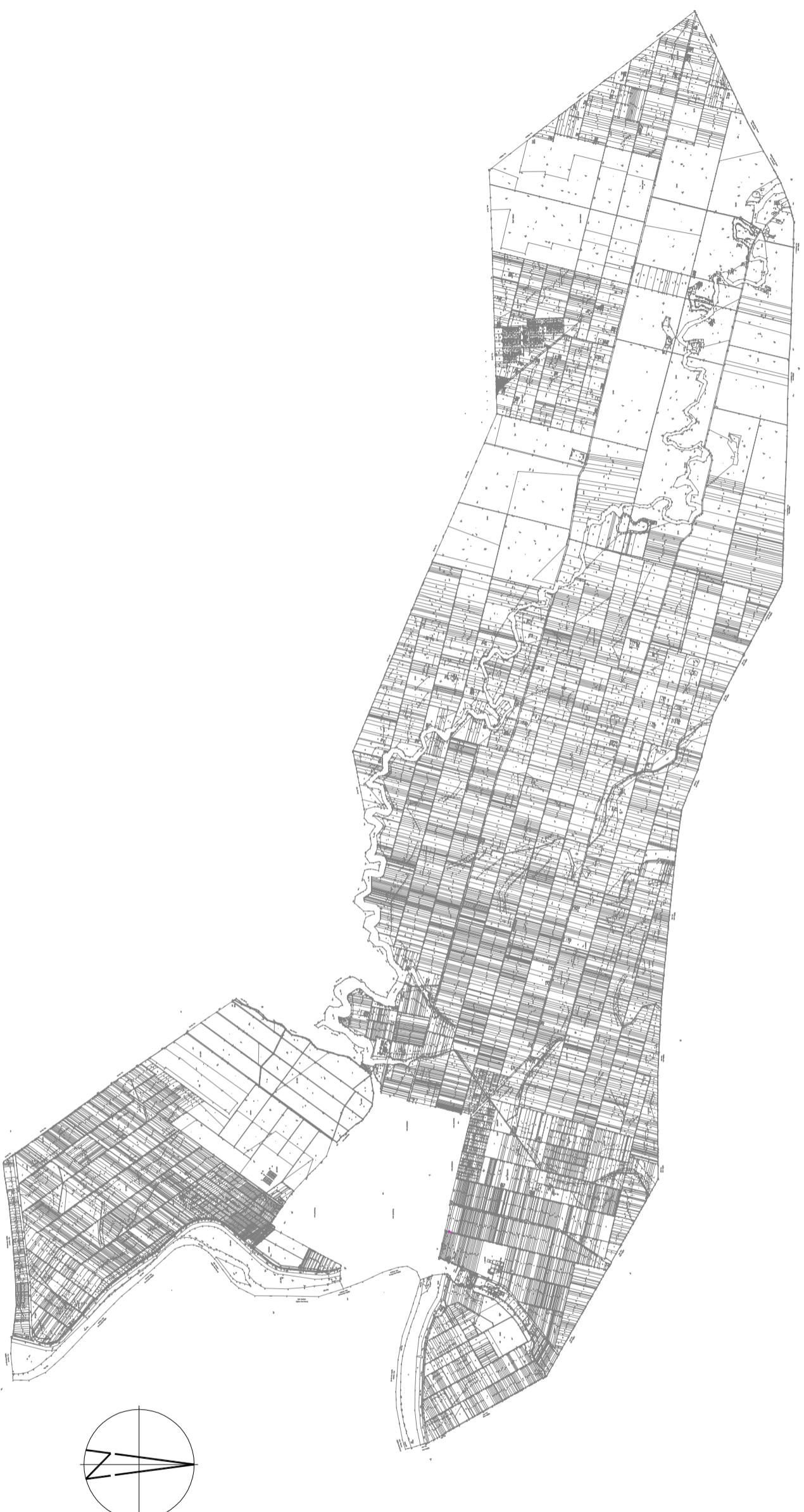
Прилог
број:

2.

Назив карте:

ПРЕГЛЕДНА КАРТА
СА БРОЈЕВИМА НАДМЕТАЊА
у складу са Програмом за 2013.г.

P = 1 : 75000

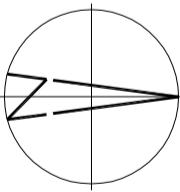


Обрађивач: О.Д. "ГЕОПЛАНОНИЈА" НОВИ САД

Општина: Бечеј Катастарска општина: Бачко П.Село	Назив карте:	Датум:
Инвеститор: Општина Бечеј	ПРЕГЛЕДНА КАРТА СА БРОЈЕВИМА НАДМЕТАЊА у складу са Програмом за 2013.г.	2013.
ГОДИШЊИ ПРОГРАМ		Примор број:
Обрадио: Мираш Батуран, дипл.инж.геод.	P = 1 : 75000	5.

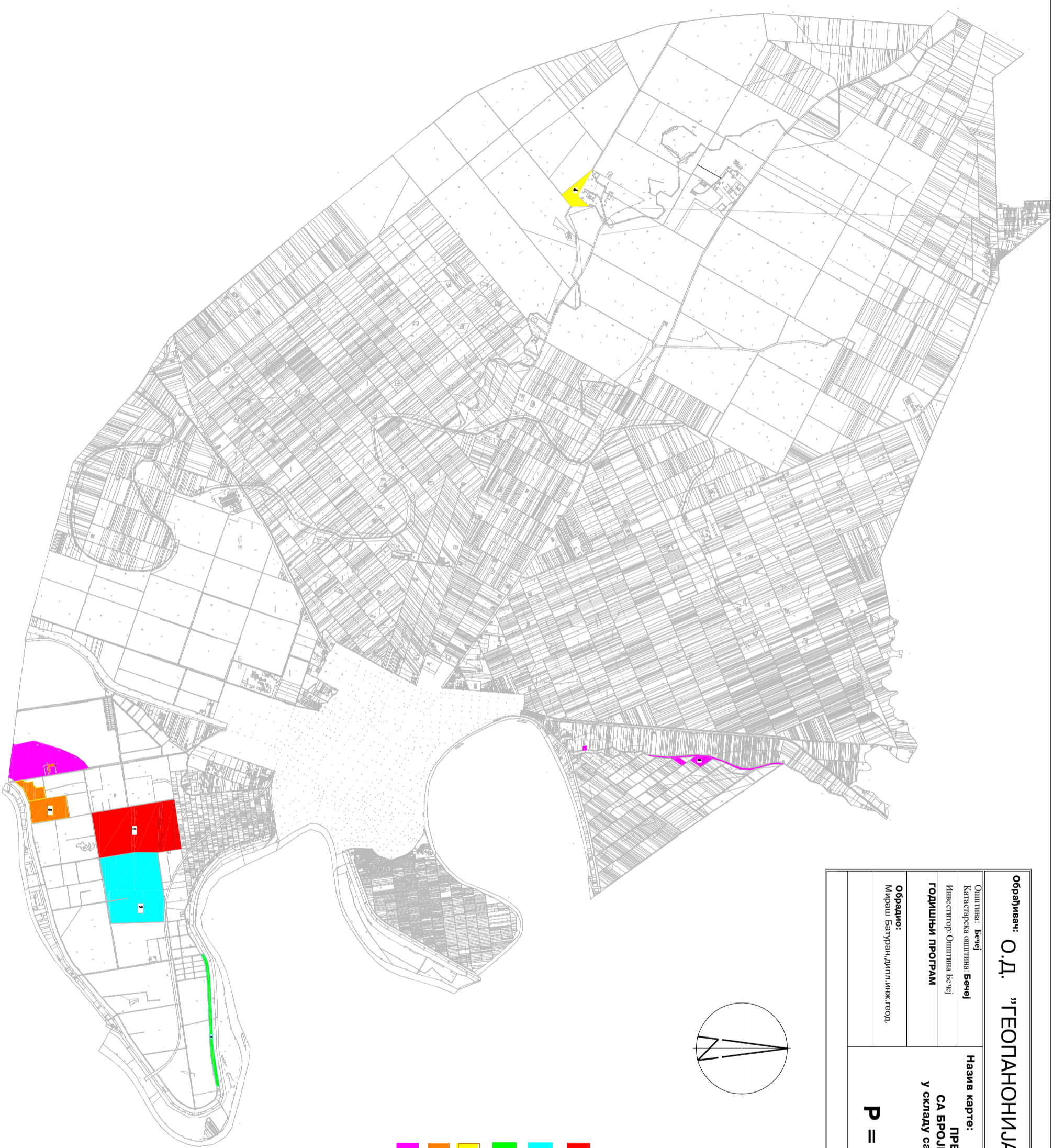
Обраѓивач: **О.Д. "ГЕОПЛАНОНИЈА" НОВИ САД**

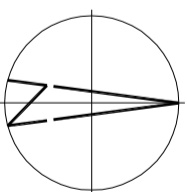
Општина: Бечеј Категориска општина: Бечеј	Назив карте:	Датум:
Инвеститор: Општина Бечеј	ПРЕГЛЕДНА КАРТА СА БРОЈБИМА НАДМЕТАЊА у складу са Програмом за 2013.г.	2013.
ГОДИШЊИ ПРОГРАМ		Принор број:
Образло: Мираш Батурчанин,инж,геод.	Р = 1 : 75000	1.



ЛЕГЕНДА:

- 1** надметанье 1
- 2** надметанье 2
- 3** надметанье 3
- 4** надметанье 4
- 5** надметанье 5
- 6** надметанье 6





Обрађивач: О.Д. "ГЕОПЛАНОНИЈА" НОВИ САД

Општина: Бечеј
Катастарска општина: Милешево

Назив карте:

Инвеститор: Општина Бечеј

**ПРЕГЛЕДНА КАРТА
СА БРОЈЕВИМА НАДМЕТАЊА
у складу са Програмом за 2013.г.**

Датум:

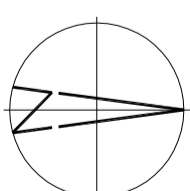
ГОДИШЊИ ПРОГРАМ

2013.
Принор
број:

Обрађено:
Мираш Батуран, дипл.инж.геод.

P = 1 : 30000

4.



ЛЕТЕНА:

9 НАДМЕТЊЕ 9

Обрађивач: О.Д. "ГЕОПЛАНОНИЈА" НОВИ САД

Општина: Бечеј
 Катастарска општина: Радичевић
 Име стигор: Општина Бечеј
ГОДИШЊИ ПРОГРАМ

Назив карте: **ПРЕГЛЕДНА КАРТА
 СА БРОЈЕВИМА НАДМЕТЊА
 У СКАДУ са Програмом за 2013.г.**

Датум: 2013.
 Прилог број: **3.**

Обрадио: Мираш Батуран, дипл.инж.геод.
Р = 1 : 30000

САДРЖАЈ

TARTALOM

Ред. бр. Sorszám	Назив Elnevezés	Страна Oldal
-----------------------------	----------------------------	-------------------------

Годишњи програм заштите, уређења и коришћења пољопривредног земљишта општине Бечеј у 2013. години

Службени лист општине Бечеј се издаје по потреби
Издавач: Општина Бечеј, Трг ослобођења бр. 2 – тел.: 6811-922
Лице које обавља послове одговорног уредника: Оршоља Момчиловић, секретарка Скупштине општине Бечеј
Годишња претплата за 2013. годину 1.750,00 динара
Штампа: Општинска управа општине Бечеј,
ПИБ: 100742635, Матични број: 08359466, Текући рачун Општинске управе општине Бечеј код Управе за трезор 840-138640-47

-----0-----

Óbecse Község Hivatalos Lapja szükség szerint jelenik meg.
Kiadó: Óbecse község, Felszabadulás tér 2. – tel: 6811-922
A felelős szerkesztő feladatait ellátó személy: Orsolya Momčilović, Óbecse Község Képviselő-testületének titkára
Előfizetési díj a 2013. évre: 1.750,00 dinár
Nyomtatja: Óbecse Község Közigazgatási Hivatala
PIB: 100742635, Törzsszám: 08359466, Óbecse Község Közigazgatási Hivatala folyószámlaszáma: Uprava za trezor 840-138640-47