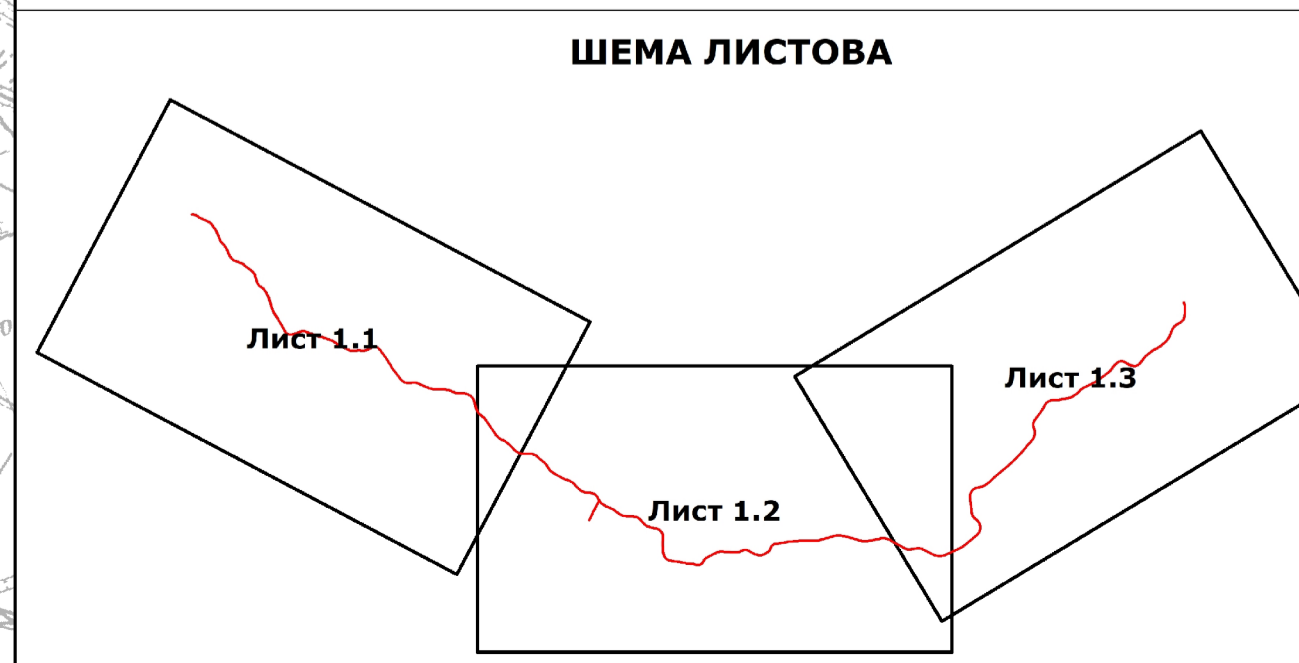



- ЛЕГЕНДА ЗА ЛИСТОВЕ 1.1-1.3**
- Границе**
- Граница обухвата плана
  - Граница подручја посебне намене
  - Зона ширег посматрања
  - Државна граница
  - Граница АП Војводине
  - Граница града/општине
  - Граница катастарске општине
- Инфраструктура - посебна намена**
- Инфраструктура путног саобраћаја
- Мотопут - планирано
  - Мост - планирано
- Укрштај саобраћајне инфраструктуре
- Денивелисано укрштање - петља
  - Укрштање у нивоу - раскрсница
- Праћећи садржаји у коридору мотопута
- Базе за одржавање
  - Базе за одржавање - планирано
  - Одјориште - планирано
  - Паркиралиште - планирано
  - Услужни центар - планирано
- Путна станица
- Станица планираног мотопута
- Основна намена простора**
- Пољопривредно земљиште
- Пољопривредно остало
  - Пашњак
  - Воћњак, виноград
  - Салаш
  - Рибњак
  - Необрадиво земљиште (пашњаци, трстици, мочваре)
- Шумско земљиште
- Шумско земљиште
- Водно земљиште
- Водно земљиште - текућа вода
  - Водно земљиште - стајаћа вода
  - Мањи водоток
  - Канал - планирано
- Грађевинско земљиште
- Грађевинско земљиште у грађевинском подручју насеља
  - Грађевинско земљиште изван грађевинског подручја
  - Грађевинско земљиште за изградњу мотопута
- Инфраструктура путног саобраћаја
- Међународни ДП IА реда - аутопут
  - Међународни ДП IБ реда
  - Државни пут I реда - планирано
  - Државни пут IБ реда
  - Државни пут IБ реда - планирано
  - Државни пут IIА реда
  - Државни пут IIБ реда
  - Пут регионалног значаја - планирано
  - Општински пут
  - Гранични прелаз
- Инфраструктура железничког саобраћаја
- Магистрална пруга
  - Регионална пруга
  - Локална пруга
  - Некатегорисана пруга




  
 РЕПУБЛИКА СРБИЈА  
 АУТОНОМНА ПОКРАЈИНА ВОЈВОДИНА  
 ПОКРАЈИНСКИ СЕКРЕТАРИЈАТ  
 ЗА УРБАНИЗАМ И ЗАШТИТУ ЖИВОТНЕ СРЕДИНЕ

**ПРОСТОРНИ ПЛАН ПОДРУЧЈА ПОСЕБНЕ НАМЕНЕ ИНФРАСТРУКТУРНОГ КОРИДОРА ДРЖАВНОГ ПУТА IБ РЕДА ГРАНИЧНИ ПРЕЛАЗ СА МАЂАРСКОМ (БАЧКИ БРЕГ)-СОМБОР-КУЛА-ВРЕАС-СРБОБРАН-БЕЧЕЈ-КИКИНДА-ГРАНИЧНИ ПРЕЛАЗ СА РМУНИЈОМ (НАКОВО)**

- Нацрт плана -  
**Реферална карта број 1**  
 Лист 1.1  
**ПОСЕБНА НАМЕНА ПРОСТОРА**  
 Р 1:50 000

Покрајински секретар  
 НЕМАЊА ЕРЦЕГ


**ЈП ЗАВОД ЗА УРБАНИЗАМ ВОЈВОДИНЕ**  
 PE URBAN AND SPATIAL PLANNING INSTITUTE OF VOJVODINA  
 в.д. директора  
 ПРЕДРАГ КНЕЖЕВИЋ, дипл. правник  
 одговорни планер  
 мр ДРАГАНА ДУНЧИЋ, дипл. просторни план.  
 ЗОРАН КОРДИЋ, дипл. инж. саоб.  
 Нови Сад, 2023. године