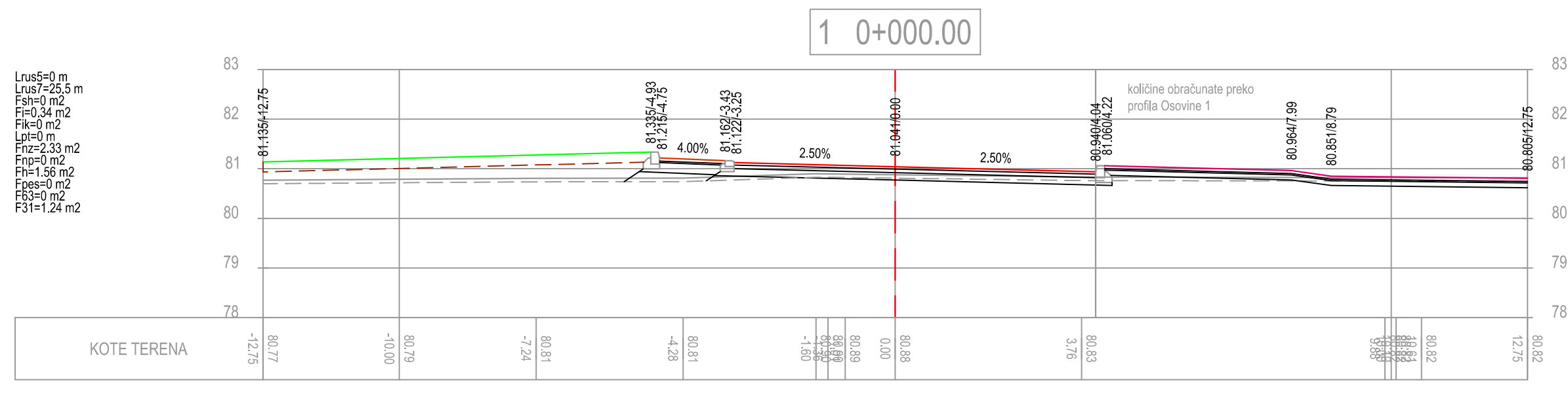
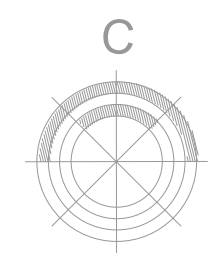


**ПРОФИЛ
1
КРУЖНА
РАСКРСНИЦА**

Lrus5=0 m
Lrus7=25.5 m
Fsh=0 m2
Fi=0.34 m2
Fik=0 m2
Lpt=0 m
Fnz=2.33 m2
Fnp=0 m2
Fp=1.56 m2
Fps=0 m2
Fb3=0 m2
F31=1.24 m2

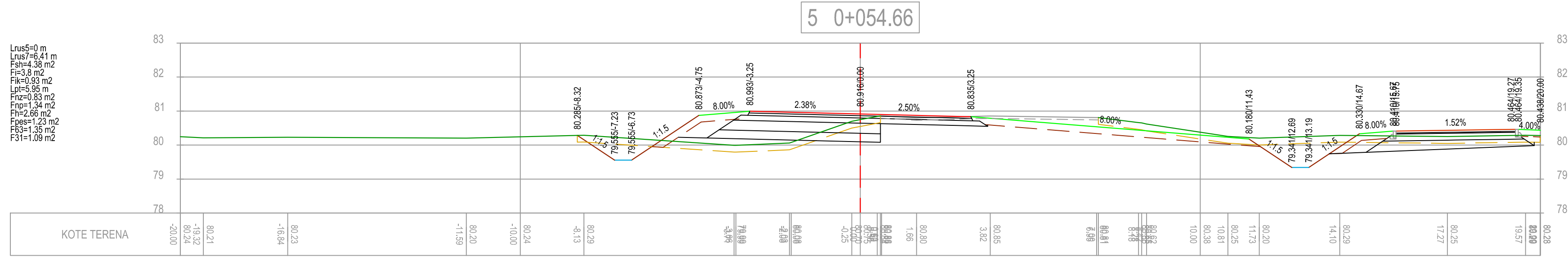


**ПЛАН ДЕТАЉНЕ РЕГУЛАЦИЈЕ
КРУЖНЕ РАСКРСНИЦЕ ЗА ПОБОЉШАЊЕ УКРСНОГ МЕСТА
ДРЖАВНОГ ПУТА ПА РЕДА БР.102 (km 75+264) И
ДРЖАВНОГ ПУТА ПА РЕДА БР. 114 (km 0+000), ЧВОР РС 10206,
У КО БАЧКО ГРАДИШТЕ**



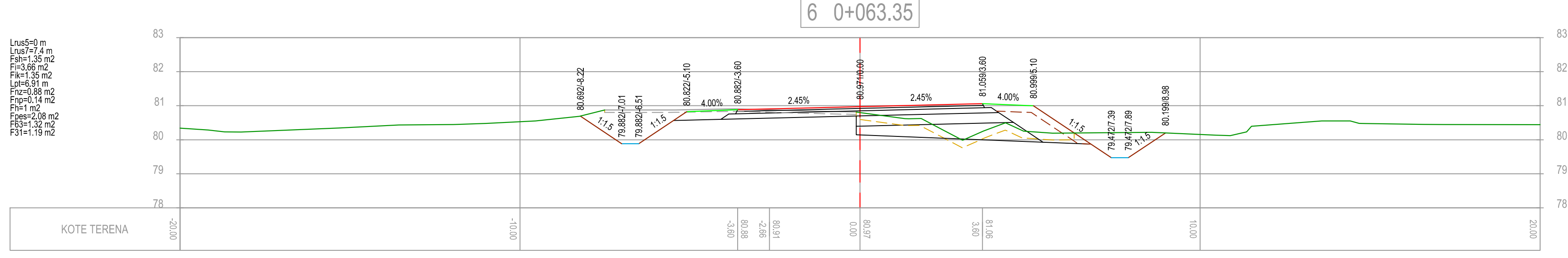
**ПРОФИЛ
2
ОСОВИНА
1**

Lrus5=0 m
Lrus7=6.41 m
Fsh=4.38 m2
Fi=3.8 m2
Fik=0.33 m2
Lpt=5.95 m
Fnz=0.83 m2
Fnp=1.34 m2
Fp=2.66 m2
Fps=1.23 m2
Fb3=1.35 m2
F31=1.09 m2



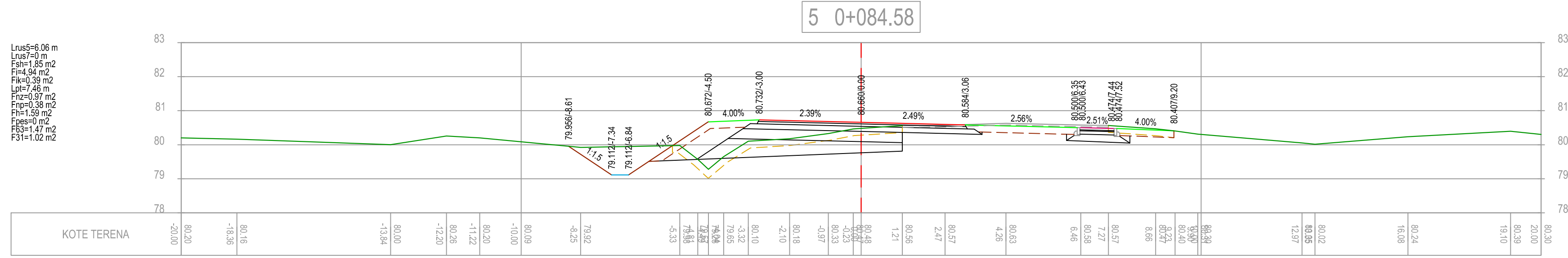
**ПРОФИЛ
3
ОСОВИНА
2**

Lrus5=0 m
Lrus7=7.4 m
Fsh=1.35 m2
Fi=3.66 m2
Fik=1.35 m2
Lpt=6.91 m
Fnz=0.88 m2
Fnp=0.14 m2
Fp=1 m2
Fps=2.08 m2
Fb3=1.32 m2
F31=1.19 m2



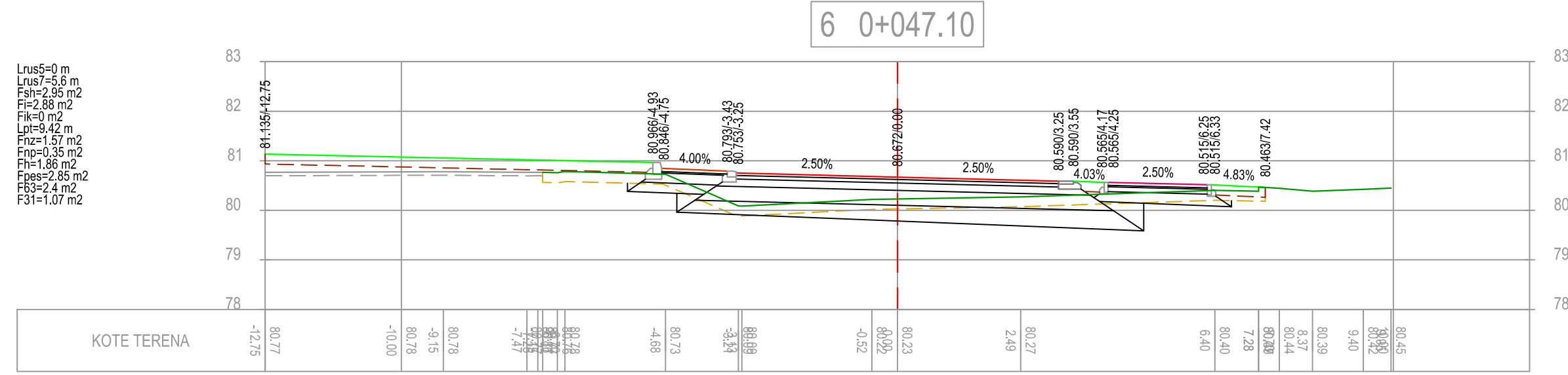
**ПРОФИЛ
4
ОСОВИНА
3**

Lrus5=6.06 m
Lrus7=9 m
Fsh=1.85 m2
Fi=4.94 m2
Fik=0.39 m2
Lpt=7.46 m
Fnz=0.97 m2
Fnp=0.38 m2
Fp=1.59 m2
Fps=0 m2
Fb3=1.47 m2
F31=1.02 m2



**ПРОФИЛ
5
КРУЖНА
РАСКРСНИЦА**

Lrus5=0 m
Lrus7=5.6 m
Fsh=2.95 m2
Fi=2.88 m2
Fik=0 m2
Lpt=9.42 m
Fnz=1.57 m2
Fnp=0.35 m2
Fp=1.36 m2
Fps=2.85 m2
Fb3=2.4 m2
F31=1.07 m2



КАРАКТЕРИСТИЧНИ ПОПРЕЧНИ ПРОФИЛИ, Р 1 : 1000/100

<p>EN ISO 9001:2015 EN ISO 14001:2015 ISO IEC 27001:2014 EN ISO 9001:2018 EN ISO 45001:2018 EN ISO 37001:2017 EN ISO 22301:2020</p>		<p>ДРУШТВО ЗА ПРОЈЕКТОВАЊЕ И ИНЖЕЊЕРИНГ SIDPROJEKT Д.О.О.</p>	
<p>Сертификован од: TEVNORD</p>			
<p>КНЕЗА МИЛОША 2, 22240 ШИД, СРБИЈА; Тел: 022/712-004, 712-044; Факс: 716-020; Е-маил: office@sidprojekt.rs; www.sidprojekt.rs</p>			
<p>ОБРАЂИВАЧ Синя Спасојевић, дипл.инж.арх. бр. лиц. 200 1041 08</p>		<p>НОСИЛАЦ ИЗРАДЕ ПЛАНА: ОПШТИНА БЕЧЕЈ, ОПШТИНСКА УПРАВА ОПШТИНЕ БЕЧЕЈ, Одсеље за урбанизам, грађевинарство, комуналне послове, имовинско-правне послове, саобраћај и инспекцијски надзор</p>	
<p>ДИРЕКТОР Ивана Рудић, дипл.инж.арх. бр. лиц. 200 1914 13</p>		<p>РУКОВОДИЛАЦ ОДЕЉЕЉА: Даниела Дорословић, магст.инж.арх.</p>	
<p>ОДГОВОРНИ УРБАНИСТА</p>		<p>НАЗИВ ПЛАНА: ПДР КРУЖНЕ РАСКРСНИЦЕ ЗА ПОБОЉШАЊЕ УКРСНОГ МЕСТА ДРЖАВНОГ ПУТА ПА РЕДА БР.102 (km 75+264) И ДРЖАВНОГ ПУТА ПА РЕДА БР. 114 (km 0+000), ЧВОР РС 10206, У КО БАЧКО ГРАДИШТЕ</p>	
<p>ОДГОВОРНИ ПРОЈЕКТАНТ</p>		<p>НАЗИВ ЦРТЕЖА: КАРАКТЕРИСТИЧНИ ПОПРЕЧНИ ПРОФИЛИ</p>	
<p>САРАДНИК</p>		<p>РАЗМЕРА: 1:1 000/100</p>	
<p>НАРУЧИЛАЦ (ИНВЕСТИТОР): ЈП "Путеви Србије" Булевар краља Александра 282, Београд</p>		<p>БРСТА ПЛАНСКЕ ДОКУМЕНТАЦИЈЕ: ПДР</p>	
<p>ДАТУМ: септембар 2023.</p>		<p>БРОЈ ЦРТЕЖА: 4.2</p>	
<p>БРОЈ ЕВИДЕНЦИЈЕ: 18/2023-ПДР</p>		<p>РАЗМЕРА: 1:1 000/100</p>	