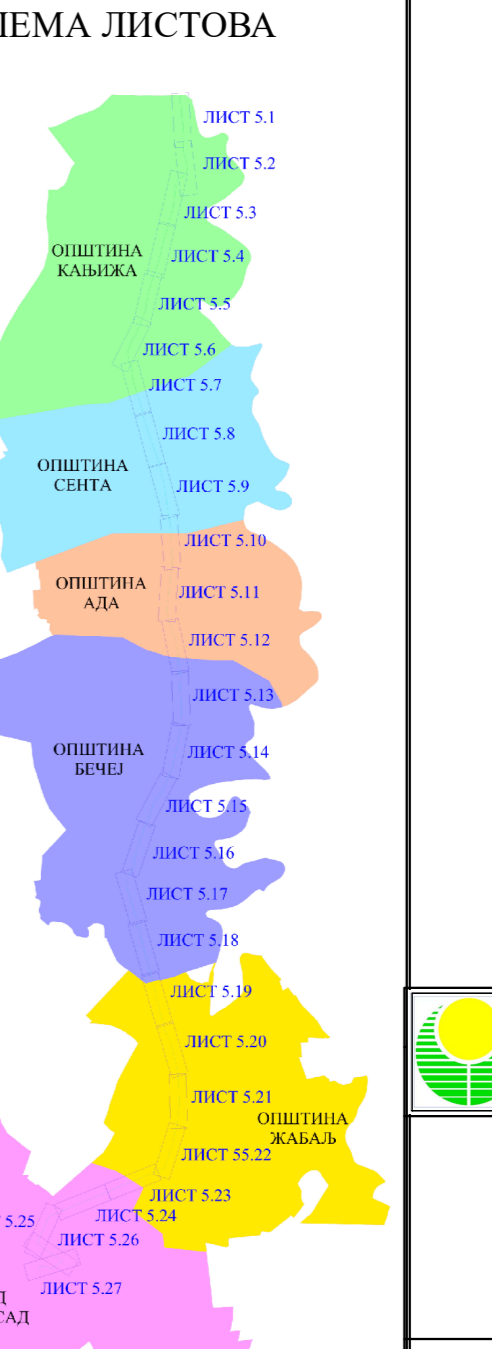





- ЛЕГЕНДА ЗА ЛИСТОВЕ 5.1 - 5,27**
- ГРАНИЦЕ**
- Граница обухвата Просторног плана - посебна намена простора
 - Граница Аутономне Покрајине Војводине
 - Државна граница
 - Граница јединице локалне самоуправе
 - Граница катастарске општине

- ПОСЕБНА НАМЕНА ПРОСТОРА**
- 1 153 Планирани нафтовод
 - 1 318 Преломне тачке границе обухвата плана
 - Радни појас (појас непосредне заштите) 5m
 - Појас уже заштите 30m
 - Заштитни појас 200m
 - Појас потребан за изградњу нафтовода
 - Отпремно-пријемно чистачка станица (ОПЧС)
 - Блок станица (БС)
 - Пријемно чистачко место (ПЧМ)
 - Регулациона линија
 - Грађевинска линија
 - Постојеће мејне тачке
 - Новодређене мејне тачке
 - Приступни пут





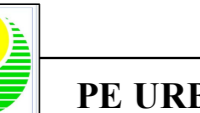
РЕПУБЛИКА СРБИЈА
Агенција за просторно планирање и урбанизам
Републике Србије

**Просторни план подручја посебне намене
инфраструктурног коридора нафтовода
граница Мађарске – Нови Сад
са елементима детаљне регулације**

Реферална карта 5
**ДЕТАЉНА РАЗРАДА ПРОСТОРНОГ ПЛАНА
РЕГУЛАЦИОНИ ПЛАН**

P = 1 : 5000

ЛИСТ 5.15



ЈП ЗАВОД ЗА УРБАНИЗАМ ВОЈВОДИНЕ
PE URBAN AND SPATIAL PLANNING INSTITUTE OF VOJVODINA

в.д.директора
ПРЕДРАГ КНЕЖЕВИЋ, дипл. правник
одговорни планери
МИЛАН ЖИЖИЋ, дипл. инж. маш.
НАТАША СИМИЧИЋ, маг. просторни планер

Београд / Нови Сад, 2024. године