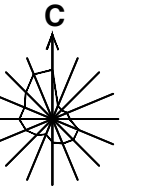
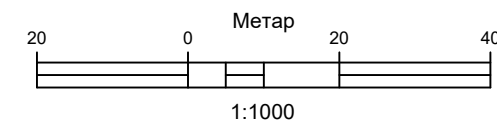
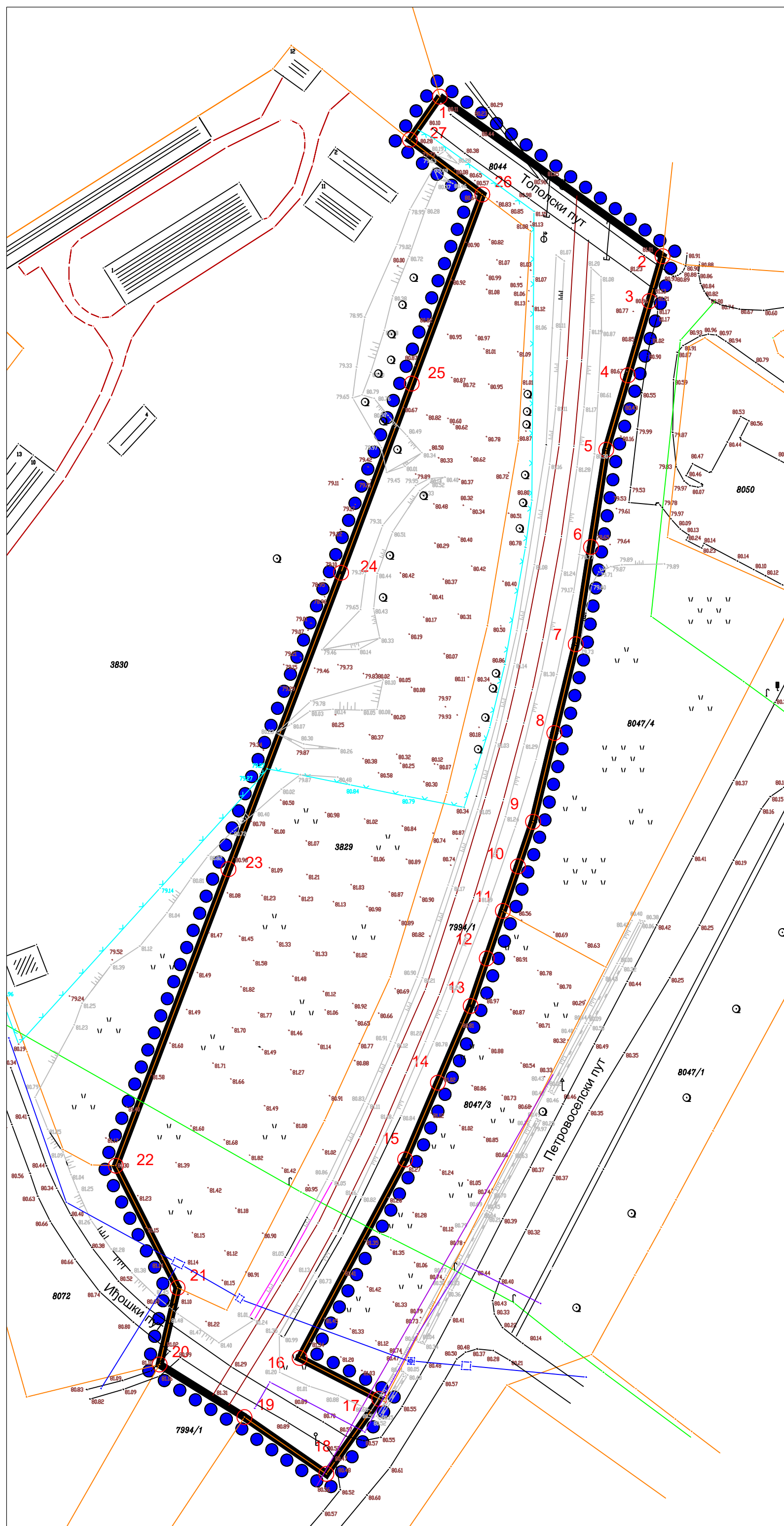


ИЗМЕНЕ И ДОПУНЕ ПЛАНА ГЕНЕРАЛНЕ РЕГУЛАЦИЈЕ НАСЕЉА БЕЧЕЈ

НАЦРТ





ПОВРШИНЕ ЈАВНЕ НАМЕНЕ



ГРАНИЦА ОБУХВАТА ИЗМЕНА И ДОПУНА ПЛАНА



ПРЕЛОМНЕ ТАЧКЕ ГРАНИЦЕ ОБУХВАТА ИЗМЕНЕ И ДОПУНЕ ПЛАНА

НОСИЛАЦ ИЗРАДЕ ПЛАНА		ОПШТИНА БЕЧЕЈ	Печат и потпис:
		ОВЛАШЋЕНО ЛИЦЕ:	
ОБРАЂИВАЧ		ЈП ЗАВОД ЗА УРБАНИЗАМ ВОЈВОДИНЕ	Печат и потпис:
		ВД ДИРЕКТОРА: ПРЕДРАГ КНЕЖЕВИЋ, дипл.правник ПОМОЋНИК ДИРЕКТОРА: мр ВЛАДИМИР ПИХЛЕР, дипл.инж.арх.	
НАЗИВ ПЛАНА	ИЗМЕНЕ И ДОПУНЕ ПЛАНА ГЕНЕРАЛНЕ РЕГУЛАЦИЈЕ НАСЕЉА БЕЧЕЈ		
НАЗИВ КАРТЕ	КАТАСТАРСКО-ТОПОГРАФСКИ ПЛАН СА ОБУХВАТОМ ИЗМЕНА И ДОПУНА ПЛАНА		
ОДГОВОРНИ УРБАНИСТА	ТАЊА КОВАЧЕВИЋ, маст. инж. арх.	Печат и потпис:	
САРАДНИЦИ	ЗОРАН КОРДИЋ, дипл. инж. саобр. МАРИЈА ЗЕЦ, маст. инж. саобр.		
E-2955	Размера: 1:1000	Датум: новембар 2024.	Број листа: 1.3.