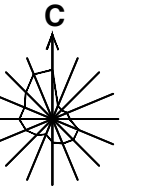
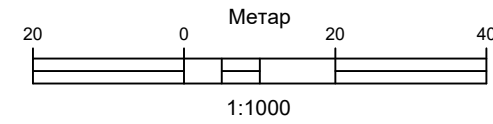
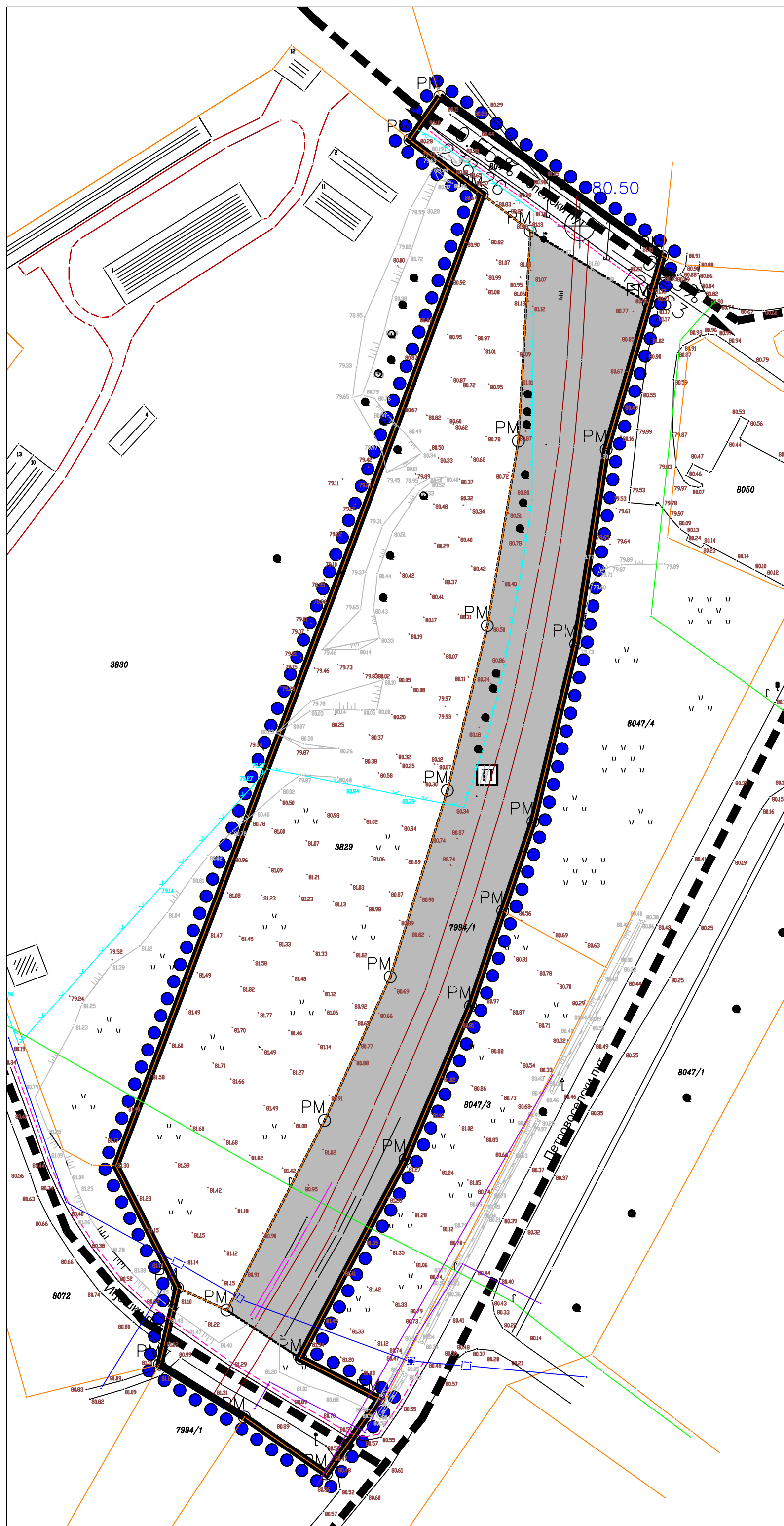


ИЗМЕНЕ И ДОПУНЕ ПЛАНА ГЕНЕРАЛНЕ РЕГУЛАЦИЈЕ НАСЕЉА БЕЧЕЈ

НАЦРТ



ПЛАН САОБРАЋАЈНЕ ИНФРАСТРУКТУРЕ СА ГЕНЕРАЛНОМ НИВЕЛАЦИЈОМ



САОБРАЋАЈ

- ГЛАВНА НАСЕЉСКА САОБРАЋАЈНИЦА
- БИЦИКЛИСТИЧКА СТАЗА
- ПАРКИРАЛИШТЕ

РЕГУЛАЦИЈА

- РЕГУЛАЦИОНА ЛИНИЈА
- ПОСТОЈЕЋА МЕЂНА ТАЧКА

НИВЕЛАЦИЈА

- КОТА НИВЕЛЕТЕ ОСОВИНЕ САОБРАЋАЈНИЦЕ
- НАГИБ НИВЕЛЕТЕ

- ГРАНИЦА ОБУХВАТА ИЗМЕНА И ДОПУНА ПЛАНА

НОСИЛАЦ ИЗРАДЕ ПЛАНА		ОПШТИНА БЕЧЕЈ	Печат и потпис:
		ОВЛАШЋЕНО ЛИЦЕ:	
ОБРАЂИВАЧ		ЈП ЗАВОД ЗА УРБАНИЗАМ ВОЈВОДИНЕ	Печат и потпис:
		ВД ДИРЕКТОРА: ПРЕДРАГ КНЕЖЕВИЋ, дипл.правник ПОМОЋНИК ДИРЕКТОРА: мр ВЛАДИМИР ПИХЛЕР, дипл.инж.арх.	
НАЗИВ ПЛАНА	ИЗМЕНЕ И ДОПУНЕ ПЛАНА ГЕНЕРАЛНЕ РЕГУЛАЦИЈЕ НАСЕЉА БЕЧЕЈ		
НАЗИВ КАРТЕ	ПЛАН САОБРАЋАЈНЕ ИНФРАСТРУКТУРЕ СА ГЕНЕРАЛНОМ НИВЕЛАЦИЈОМ		
ОДГОВОРНИ УРБАНИСТА	ТАЊА КОВАЧЕВИЋ, маст. инж. арх.	Печат и потпис:	
САРАДНИЦИ	ЗОРАН КОРДИЋ, дипл. инж. саобр. МАРИЈА ЗЕЦ, маст. инж. саобр.		
Е-2955	Размера: 1:1000	Датум: децембар 2024.	Број листа: 5.3.