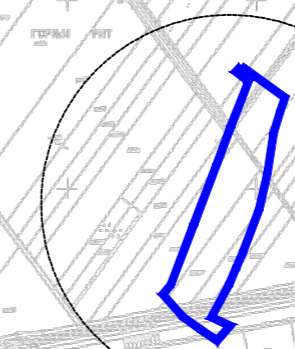


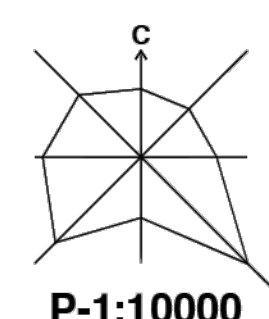
ПЛАН ГЕНЕРАЛНЕ РЕГУЛАЦИЈЕ
НАСЕЉА

БЕЧЕЈ

ОБУХВАТ ИЗМЕНА И ДОПУНА ПЛАНА

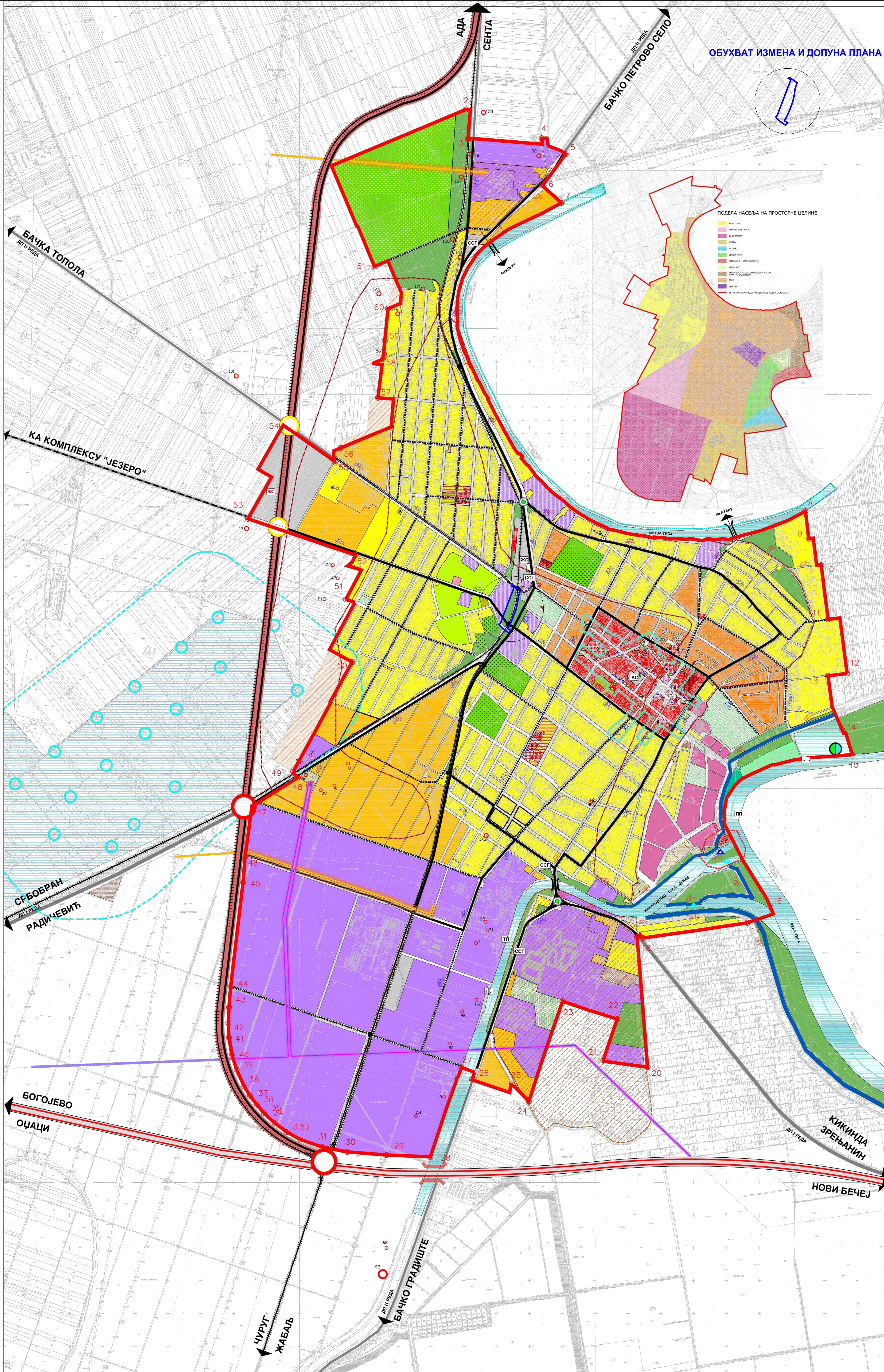


0 250 500 750 1000м



ПЛАНИРАНО ГРАЂЕВИНСКО ПОДРУЧЈЕ СА
ПОДЕЛОМ НА УРБАНИСТИЧКЕ ЦЕЛИНЕ И ЗОНЕ,
ПЛАНИРАНО САОБРАЋАЈНО РЕШЕЊЕ, ЗАШТИТА
НЕПОКРЕТНИХ КУЛТУРНИХ ДОБАРА И ЗАШТИТА
ПРИРОДЕ

- ЦЕНТРАЛНЕ ЗОНЕ**
- ЗДРАВСТВЕНА И СОЦИЈАЛНА ЗАШТИТА**
- ОБРАЗОВАЊЕ**
 - 1 ДЕЧЈА УСТАНОВА - ЈАСЛИЦЕ
 - 2 ДЕЧЈА УСТАНОВА - ОБДАНШТЕ
 - 3 ОСНОВНА ШКОЛА
 - 4 СРЕДЊА ШКОЛА
 - 5 СПЕЦИЈАЛНА ШКОЛА ЗА ДЕЦУ ОМЕТЕНУ У РАЗВОЈУ
 - 6 МУЗИЧКА ШКОЛА
- КОМПЛЕКС СПОМЕНИКА
- СЕКУНДАРНИ ЦЕНТРИ
- КОМУНАЛНИ ОБЈЕКТИ И ПОВРШИНЕ**
- ВОДОЗАХВАТ
- ЗАШТИТНА ЗОНА БУНАРА
- ШИРА ЗОНА ЗАШТИТЕ ВОДОЗАХВАТА
- ИНФРАСТРУКТУРНИ КОМПЛЕКС
- 1 ТЕРМАЛНА БУШОТИНА
- 2 ЦРПНА СТАНИЦА ФЕКАЛНЕ КАНАЛИЗАЦИЈЕ
- 3 ЦРПНА СТАНИЦА АТМОСФЕРСКЕ КАНАЛИЗАЦИЈЕ
- 4 ТРАВО СТАНИЦА 110/20 kV
- 5 РП 20 kV
- ПЛАЈАЦА
- ПОСТРОЈЕЊЕ ЗА ПРЕЧИШЋАВАЊЕ ОТПАДНИХ ВОДА
- ФАБРИКА ВОДЕ
- ГРОБЉА - ПОСТОЈЕЋЕ/ПЛАНИРАНО
- ОСТАЛЕ КОМУНАЛНЕ ПОВРШИНЕ И ОБЈЕКТИ
- ЗЕЛЕНЕ И РЕКРЕАТИВНЕ ПОВРШИНЕ**
- ПАРКОВСКО ЗЕЛЕНИЛО
- ШУМА-ПАРК
- ЗАШТИТНО ЗЕЛЕНИЛО
- СПОРТСКО-РЕКРЕАТИВНЕ ПОВРШИНЕ
- ПЛАЖА
- САОБРАЋАЈ И ВЕЗЕ И ХИДРОТЕХНИЧКЕ ПОВРШИНЕ И ОБЈЕКТИ**
- ДРЖАВНИ ПУТ I РЕДА
- ОБИЛАЗНИЦА - КОРИДОР ДРЖАВНОГ ПУТА II РЕДА И ЖЕЛЕЗНИЧКЕ ПРУГЕ
- ДРЖАВНИ ПУТ II РЕДА
- ОПШТИНСКИ ПУТ
- ГЛАВНА НАСЕЉСКА САОБРАЋАЈНИЦА
- САБИРНА НАСЕЉСКА САОБРАЋАЈНИЦА
- ПРИСТУПНА НАСЕЉСКА САОБРАЋАЈНИЦА
- ЖЕЛЕЗНИЧКА ПРУГА - ЖЕЛЕЗНИЧКА ПРУГА КОЈА СЕ ИЗМЕШТА
- ИНДУСТРИЈСКА ПРУГА
- САОБРАЋАЈНИ ТЕРМИНАЛ
- ЖЕЛЕЗНИЧКА СТАНИЦА
- АУТОБУСКА СТАНИЦА
- СТАНИЦА ЗА СНАЂИВАЊЕ ГОРИВИМА
- КРУЖНА РАСКРСНИЦА
- МОСТ
- ДЕНИВЕЛИСАНО УКРАШАЊЕ
- УКРАШАЊЕ У НИВОУ
- ПУТНИЧКО ПРИСТАНИШТЕ
- ТЕРЕТНО ПРИСТАНИШТЕ
- ПРИХВАТНИ ОБЈЕКТ НАУТИЧКОГ ТУРИЗМА
- ЛУКА
- ВОДОТОЦИ И ВОДЕНЕ ПОВРШИНЕ
- НАСИП
- СТАРА ПРЕВОДНИЦА
- НОВА ПРЕВОДНИЦА
- МЕЂУНАРОДНА БИЦИКЛИСТИЧКА СТАЗА
- БИЦИКЛИСТИЧКА СТАЗА
- СТАНОВАЊЕ**
- ПОРОДИЧНО СТАНОВАЊЕ (ОД П ДО П+1)
- ПОРОДИЧНО СТАНОВАЊЕ - СПЕЦИФИЧНИ АМБИЕНТАЛНИ ПРОСТОР (ОД П ДО П+1)
- ПОРОДИЧНО СТАНОВАЊЕ - ТИП ВИЛА (ОД П ДО П+2)
- ПОРОДИЧНО СТАНОВАЊЕ СА РАДОМ (ОД П ДО П+2)
- МЕШОВИТО СТАНОВАЊЕ (ПОРОДИЧНО ОД П ДО П+2, ВИШЕПОРОДИЧНО ДО П+3)
- РАДНЕ ПОВРШИНЕ И КОМПЛЕКСИ**
- РАДНЕ ПОВРШИНЕ И КОМПЛЕКСИ - ПОСТОЈЕЋЕ/ПЛАНИРАНЕ
- РАДНИ И ПОСЛОВНИ КОМПЛЕКСИ (ПОСТОЈЕЋИ) У ОКВИРУ СТАМБЕНИХ ДЕЛОВА НАСЕЉА
- РАСАДНИК
- ТУРИЗАМ И УГОСТИТЕЉСТВО**
- РЕКРЕАТИВНИ И ЗДРАВСТВЕНИ ТУРИЗАМ
- УГОСТИТЕЉСТВО
- КАМП НАСЕЉЕ
- УРЕЂЕНИ ДЕО ОБАЛЕ
- ВЕРСКИ ОБЈЕКТИ**
- ЗАШТИТА НЕПОКРЕТНИХ КУЛТУРНИХ ДОБАРА**
- СТАРО ЈЕЗЕРО ГРАДА
- НЕПОКРЕТНА КУЛТУРНА ДОБРА ОД ИЗУЗЕТНОГ ЗНАЧАЈА
- КУЛТУРНА ДОБРА ОД ВЕЛИКОГ ЗНАЧАЈА
- ЗНАМЕНИТА МЕСТА ОД ЗНАЧАЈА
- ОБЈЕКТИ ПОД ПРЕДХОДНОМ ЗАШТИТОМ ОД ВЕЛИКОГ ЗНАЧАЈА
- ОБЈЕКТИ ПОД ПРЕДХОДНОМ ЗАШТИТОМ ОД ЗНАЧАЈА
- АРХЕОЛОШКА НАЛАЗИШТА
- НАВИШИ СТЕПЕН АРХЕОЛОШКЕ ЗАШТИТЕ
- ОБАВЕЗНА ЗАШТИТНА АРХЕОЛОШКА ИСКОПАВАЊА
- АРХЕОЛОШКА КОНТРОЛА ЗЕМЉАНИХ РАДОВА
- АРХЕОЛОШКИ ЛОКАЛИТЕТИ
- ЗАШТИТА ПРИРОДЕ**
- ПРОСТОРНЕ ЦЕЛИНЕ ОД ЗНАЧАЈА ЗА ОЧУВАЊЕ БИОЛОШКЕ РАЗНОВРСНОСТИ
- "ГОРНА ТИСА" - ПОДРУЧЈЕ ПЛАНИРАНО ЗА ЗАШТИТУ СТАНИШТА ЗАШТИЊЕНИХ ВРСТА ОД НАЦИОНАЛНОГ ЗНАЧАЈА НВОСВБ, е - "СТАРА ТИСА СА МЕЂЕЊАЧОМ"
- ПРОСТОРНЕ ЦЕЛИНЕ ОД ЗНАЧАЈА ЗА ОЧУВАЊЕ БИОЛОШКЕ РАЗНОВРСНОСТИ
- ТИСА - ЕКОЛОШКИ КОРИДОР ОД НАЦИОНАЛНОГ ЗНАЧАЈА
- КАНАЛ ДТД - РЕГИОНАЛНИ ЕКОЛОШКИ КОРИДОР
- 101 БРОЈ БЛОКА
- 110kV ДАЛЕКОВОД СА ЗАШТИТНИМ КОРИДОРОМ
- ГАСОВОД ВИСОКОГ ПРТИСКА СА ЗАШТИТНИМ КОРИДОРОМ
- ПОЉОПРИВРЕДНО ЗЕМЉИШТЕ
- ГРАНИЦА ГРАЂЕВИНСКОГ ПОДРУЧЈА НАСЕЉА



НОСИЛАЦ ИЗРАДЕ ПЛАНА:	ОПШТИНА: БЕЧЕЈ ОПШТНО ЛИЦЕ:	Лист и листове:
ОБРАЗЛОЖЕЊЕ:	ЈП ЗАВОД ЗА УРБАНИЗАМ ВОЈВОДИНЕ НОВИ САД	Лист и листове:
ОБРАЗЛОЖЕЊЕ:	В.Д. ДИРЕКТОРА: Др АЛЕКСАНДАР ЈЕВТИЋ ЈП ДИРЕКЦИЈА ЗА ИЗГРАДЊУ БЕЧЕЈ	Лист и листове:
НАЗИВ ПЛАНА:	ДИРЕКТОР: ГОРАН МАТИЋ, дипл.инж.	Лист и листове:
НАЗИВ КАРТЕ:	ПЛАН ГЕНЕРАЛНЕ РЕГУЛАЦИЈЕ НАСЕЉА БЕЧЕЈ	Е - број: 2456
ОД ОБОЈИ УРБАНИСТА:	БЕЧЕЈСКА ПРОЈЕКЦИЈА, дипл.инж.инж.	Лист и листове:
УРБАНИСТА САРАДНИК:	БЕЧЕЈСКИ ИНЖЕНЈЕРСКИ БИРО АДРЈАН СВЕЂИЋИЋ, дипл.инж.инж.	Датум: 2015. Е.Листе: 4.